РЕПУБЛИКА БЪЛГАРИЯ
ОБЩИНСКИ СЪВЕТ НОВИ ПАЗАР
9900 гр. Нови пазар, ул. "Васил Левски" № 3
тел./факс: +359 0886656822
e-mail: obs_npazar@abv.bg

Община Нови пазар е сертифицирана по ISO 9001:2015

РЕШЕНИЕ
№ 364

по Протокол № 35 от 27.01.2022 год.
от редовно заседание на Общински съвет Нови пазар

Относно: Отмяна на Решение № 351 по Протокол № 34 от 23.12.2021 год., от редовно заседание на Общински съвет – Нови пазар и вземане на ново решение за учредяване на право на строеж без търг или конкурс в имот общинска собственост за изграждане на фотоволтаична електроцентрала.

(поименно гласуване; кворум: 20, общ брой гласували съветници: 20 в т.ч. „ЗА" – 16, „ПРОТИВ" – 0, „ВЪЗДЪРЖАЛИ СЕ "- 4)

Общински съвет Нови пазар,

РЕШИ:

I. На основание чл. 21, ал. 2 от ЗМСМА, чл. 99, т. 1 от АПК отменя Решение № 351 по Протокол № 34 от 23.12.2021 год., от редовно заседание на Общински съвет – Нови пазар.

II. На основание чл. 21, ал. 2 във връзка с чл. 21, ал. 1, т. 8 от ЗМСМА, чл. 51, ал. 1, т. 1, във връзка с чл. 53а, т. 2 от ЗКИР и чл. 55, т. 1 във връзка с чл. 56, ал. 3 от НАРЕДБА №РД-02-20-5 от 15 декември 2016 год. за съдържанието, създаването и поддържането на кадастралните карти и кадастралните регистри на МРРБ, Общински съвет – Нови пазар:

1. Дава съгласие за разделяне на ПИ 52009.119.321 (Територия „Земеделска", начин на трайно ползване „Пасище", находящ се в землището на град Нови пазар, целият с площ от 456 182 кв.м, на ПИ 52009.119.324 с площ 408 610 кв.м. и ПИ 52009.119.323 с площ 47 573 кв.м, съгласно приложена скица-проект.

2. Упълномощава Кмета на община Нови пазар да предприеме съответните действия пред СГКК-Шумен за извършване на процедурата по разделяне на ПИ 52009.119.321 по КК на гр. Нови пазар.

III. На основание чл. 21, ал. 2 във връзка с чл. 21, ал. 1, т. 8 от ЗМСМА, чл. 25, ал. 5, във връзка с ал. 3, т. 4 от ЗСПЗЗ, Общински съвет – Нови пазар:

1. Дава предварително съгласие за промяна на предназначението на имот с площ 408 610 кв.м., с проектен номер 52009.119.324, част от ПИ 52009.119.321 (Територия „Земеделска", начин на трайно ползване „Пасище", находящ се в землището на град Нови пазар, съгласно приложена Скица – проект), в имот за изграждане енергиен обект на техническата инфраструктура - фотоволтаична електроцентрала;

2. Предварителното съгласие важи за срок от 3 (три) години, считано от датата на настоящото решение.

IV. На основание чл. 21, ал. 2 във връзка с чл. 21, ал. 1, т. 12 от ЗМСМА, чл. 8, ал. 9, т. 2 от ЗОС, Общински съвет – Нови пазар:

1. Допълва Раздел IV, т. В от Програма за управление и разпореждане с имоти общинска собственост с ПИ с идентификатор 52009.119.321, с площ от 456 182 кв.м.

2. На основание чл. 21, ал. 2 във връзка с чл. 21, ал. 1, т. 8 от ЗМСМА, чл. 25, ал. 5, във връзка с ал. 4 и ал. 3, т. 4 от ЗСПЗЗ, чл. 62, ал. 2 от ЗЕ, чл. 41, ал. 2 от ЗОС и чл. 21, ал. 1, т. 11 от ЗМСМА, Общински съвет – Нови пазар:

1. Дава съгласие и упълномощава Кмета на Община Нови пазар да учреди право на строеж върху имот с площ 408 610 кв.м., с проектен номер 52009.119.324, част от ПИ 52009.119.321 (Територия „Земеделска", начин на трайно ползване „Пасище", находящ се в землището на град Нови пазар, съгласно приложена Скица-проект), за изграждане на енергиен обект на техническата инфраструктура - фотоволтаична електроцентрала, за срок от 30 години, без търг или конкурс, в полза на „Солар Нови пазар" ЕООД, ЕИК: с адрес: гр. София, р-н Триадица, бул.

2. Одобрява цена на правото на строеж, в размер на 348 500 лв. (триста четиридесет и осем хиляди и петстотин лева). без ДДС, платима при сключване на договора за учредяване на правото на строеж.

3. Дава предварително съгласие за изменение на ОУПО Нови пазар, в съответствие с настоящото решение и изработване на ПУП за изграждане на фотоволтаична централа върху имот с площ 408 610 кв.м., с проектен номер 52009.119.324, част от ПИ 52009.119.321 (Територия „Земеделска", начин на трайно ползване „Пасище", находящ се в землището на град Нови пазар, съгласно приложена Скица-проект).

4. Изменението и процедирането на ОУПО Нови пазар и изработването и процедирането на ПУП и промяна на предназначението на имот с площ 408 610 кв.м., с проектен номер 52009.119.324, част от ПИ 52009.119.321 (Територия „Земеделска", начин на трайно ползване „Пасище", находящ се в землището на град Нови пазар, съгласно приложена Скица – проект), да се финансират и да бъдат за сметка на „Солар Нови пазар" ЕООД, ЕИК:

5. Възлага на Кмета на Община Нови пазар изпълнението на настоящото решение, включително сключване на договор за учредяване на ограничени вещни права (право на строеж) и сервитути в полза на „Солар Нови пазар" ЕООД, ЕИК:

6. След приключване на процедурата по промяна на предназначението на имот с площ 408 610 кв.м., с проектен номер 52009.119.324, част от ПИ 52009.119.321 (Територия „Земеделска", начин на трайно ползване „Пасище", находящ се в землището на град Нови пазар, съгласно приложена Скица-проект) да се докладва преписката с оглед приемане на решение на основание чл. 6, ал. 1 от ЗОС от Общински съвет – Нови пазар за обявяването му за частна общинска собственост.

МИХАИЛ МИХАЙЛОВ **(п)**
ПРЕДСЕДАТЕЛ
НА ОБЩИНСКИ СЪВЕТ НОВИ ПАЗАР

СЛУЖБА ПО ГЕОДЕЗИЯ, КАРТОГРАФИЯ И КАДАСТЪР - ГР. ШУМЕН
9700, ПОЩЕНСКА КУТИЯ 35, Ул."СЪЕДИНЕНИЕ" №107, ет.5, 054/802812,
shumen@cadastre.bg, БУЛСТАТ:130362903

СКИЦА - ПРОЕКТ
№ 15-1250907-17.11.2021 г.

за разделяне(делба) на поземлен имот с идентификатор: **52009.119.321**

Гр. **Нови пазар**, общ. **Нови пазар**, обл. **Шумен**
По кадастралната карта и кадастралните регистри, одобрени
със **Заповед: № РД-18-18/25.03.2010 г. на ИЗПЪЛНИТЕЛЕН ДИРЕКТОР НА АГКК**

Координатна система ККС2005

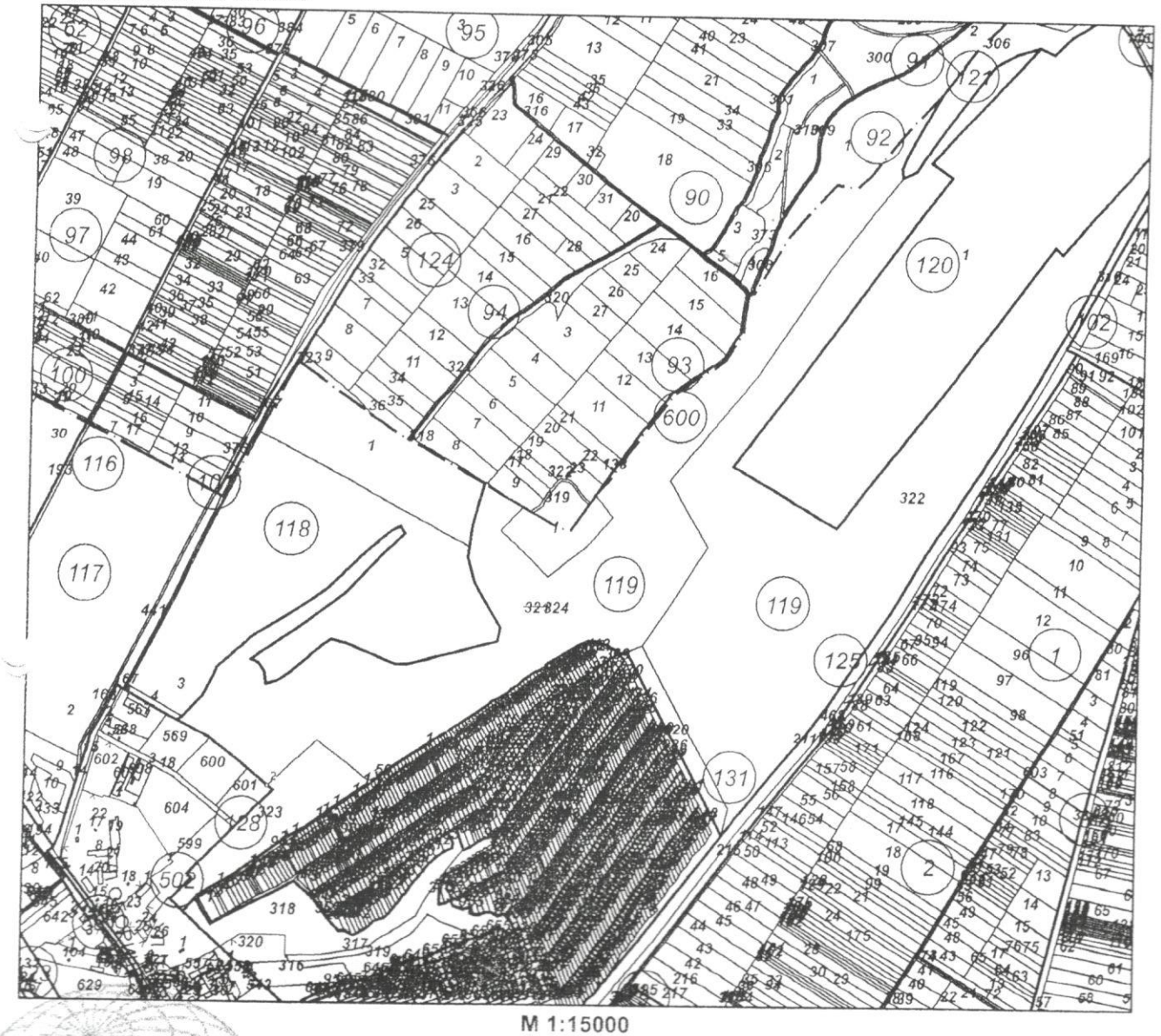

М 1:15000

Скица-проект **№ 15-1250907-17.11.2021 г.** издадена въз основа на заявление с входящ **№ 01-645213-16.11.2021 г.**
Изработил:
Д. Димитров

Подписан с цифров сертификат Dimitar Vasilev Dimitrov, E
DN: C=BG, L=Sofia, O="Agentsia po geodezia, kartografia i kadastar"
CID:2.5.4.97=NTRBG-130362903, SN=Dimitrov, G=Dimitar
SERIALNUMBER=ST:BG-82228843, CN=Dimitar Vasilev Dimitrov,
E=Dimitrov.D@cadastre.bg

София 1618, кв.Павлово, ул. [illegible]
тел. 02/955 15 40, факс: 02/955 93 33
ACAD@CADASTRE.BG • WWW.CADASTRE.BG

Адрес на поземления имот: **местност КАВЛАКЛАР**, площ: **456182** кв. м, трайно предназначение на територията: **Земеделска**, начин на трайно ползване: **Пасище**, собственици: **000931575, ОБЩИНА НОВИ ПАЗАР**, Ид. част 1/1 от правото на собственост, Акт за публична общинска собственост № 23 том 7 рег. 2421 дело 1138 от 14.07.2010г., издаден от Служба по вписванията гр.Нови пазар

Новообразувани поземлени имоти:

• Поземлен имот с проектен идентификатор **52009.119.323**, проектна площ: **47573** кв. м, трайно предназначение на територията: **Земеделска**, начин на трайно ползване: **Пасище**; Съседи: **52009.502.599, 52009.502.26, 52009.128.318, 52009.131.960, 52009.119.324, 52009.502.601, 52009.502.18**

• Поземлен имот с проектен идентификатор **52009.119.324**, проектна площ: **408610** кв. м, трайно предназначение на територията: **Земеделска**, начин на трайно ползване: **Пасище**; Съседи: **52009.118.3, 52009.118.4, 52009.502.569, 52009.502.600, 52009.502.601, 52009.119.323, 52009.131.960, 52009.131.71, 52009.131.72, 52009.131.73, 52009.131.74, 52009.131.75, 52009.131.76, 52009.131.77, 52009.131.78, 52009.131.79, 52009.131.80, 52009.131.81, 52009.131.82, 52009.131.83, 52009.131.84, 52009.131.85, 52009.131.86, 52009.131.87, 52009.131.88, 52009.131.89, 52009.131.90, 52009.131.964, 52009.131.91, 52009.131.92, 52009.131.93, 52009.131.94, 52009.131.95, 52009.131.96, 52009.131.965, 52009.131.97, 52009.131.98, 52009.131.99, 52009.131.100, 52009.131.101, 52009.131.102, 52009.131.103, 52009.131.104, 52009.131.105, 52009.131.106, 52009.131.107, 52009.131.108, 52009.131.109, 52009.131.986, 52009.131.110, 52009.131.111, 52009.131.112, 52009.131.113, 52009.119.320, 52009.131.309, 52009.119.322, 52009.119.1, 52009.121.306, 55292.600.133, 55292.92.1, 55292.93.23, 55292.91.308, 55292.90.316, 55292.93.9, 55292.93.318, 52009.118.1**

Координатна система КК2005

Нова точка №	ПРОЕКТНИ КООРДИНАТИ	
	X [м]	Y [м]
1.	4803920.43	637822.61
2.	4803910.42	637593.31

Скица-проект **№ 15-1250907-17.11.2021 г.** издадена въз основа на заявление с входящ **№ 01-645213-16.11.2021 г.**

Изработил:

Д. Димитров

Digitally signed by: Dimitar Dimitrov, E

Агенция по геодезия, картография и кадастър
СЛУЖБА ПО ГЕОДЕЗИЯ, КАРТОГРАФИЯ И КАДАСТЪР - ГР. ШУМЕН
9700, ПОЩЕНСКА КУТИЯ 35, Ул."СЪЕДИНЕНИЕ" №107, ет.5, 054/802812,
shumen@cadastre.bg, БУЛСТАТ:130362903

СКИЦА - ПРОЕКТ
№ 15-1250946-17.11.2021 г.

за проектен имот с идентификатор **52009.119.323**
от проект У-ние за делба на имота;
постъпил в СГКК ГР. ШУМЕН по заявление 01-645213-16.11.2021 г. от ИВАЙЛО ИВАНОВ
ОЗП Нови пазар

Проектът изменя кадастралната карта на гр. Нови пазар, общ. Нови пазар, обл. Шумен
одобрена със заповед **Заповед: № РД-18-18/25.03.2010 г. на ИЗПЪЛНИТЕЛЕН ДИРЕКТОР НА АГКК**

Координатна система КК2005

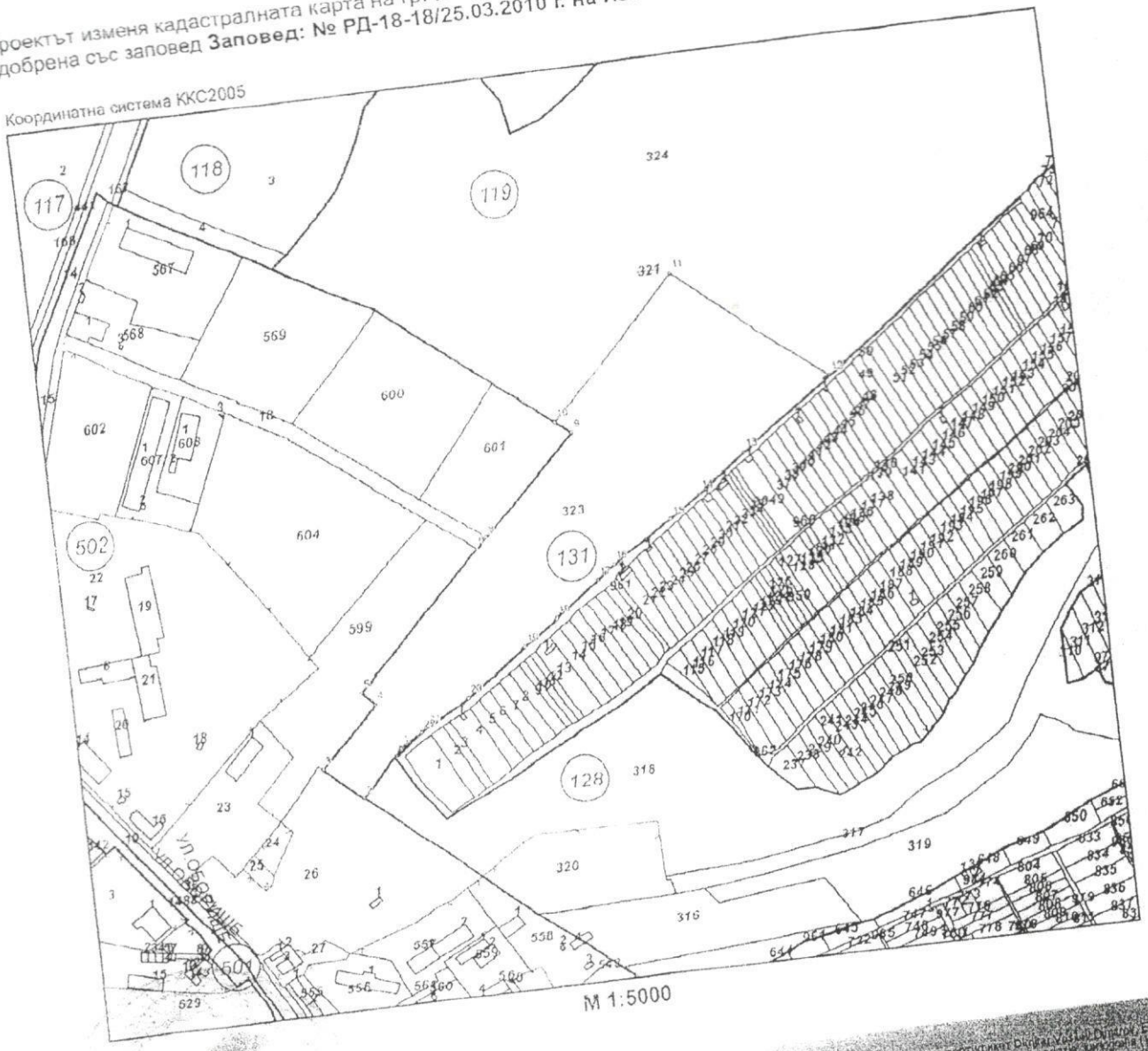

М 1:5000

Скица-проект № 15-1250946-17.11.2021 г. издадена въз основа на заявление с входящ № 01-645213-16.11.2021 г.
Изработил:
Д. Димитров

Подписал с цифров сертификат Dimitar Vasilev Dimitrov, E, CN, C=BG, L=Sofia, O="Агенция по геодезия, картография и кадастър", OID.2.5.4.97=NTRBG-130362903, SN=Dimitrov, G=Dimitar Vasilev, SERIALNUMBER=ST:BG-82226845, CN=Dimitar Vasilev Dimitrov, E=Dimitrov.D@cadastre.bg

Проектен имот с идентификатор **52009.119.323**, с площ **47573** кв. м
при съседи:
поземлен имот от КККР с идентификатор **52009.502.26** и площ **18832 кв. м**,
поземлен имот от КККР с идентификатор **52009.128.318** и площ **43326 кв. м**,
поземлен имот от КККР с идентификатор **52009.502.599** и площ **12388 кв. м**,
поземлен имот от КККР с идентификатор **52009.502.18** и площ **4632 кв. м**,
поземлен имот от КККР с идентификатор **52009.131.960** и площ **6630 кв. м**,
поземлен имот от КККР с идентификатор **52009.502.601** и площ **7835 кв. м**,
проектен имот с идентификатор **52009.119.324** и площ **408610 кв. м**

изменя кадастралната карта за територията на поземлените имоти, като отнема площ:
- 47573 кв. м от поземлен имот с идентификатор **52009.119.321 - 47573** кв. м от поземлен имот с идентификатор **52009.119.321**, последно изменение на кадастралната карта и кадастралните регистри, засягащо поземления имот е от **03.11.2021** г., , трайно предназначение на територията: **Земеделска**, начин на трайно ползване: **Пасище**, вид на собствеността: **Общинска публична**, адрес: **гр. Нови пазар**, площ: **456182** кв. м, собственици: **000931575, ОБЩИНА НОВИ ПАЗАР**, Ид. част 1/1 от правото на собственост, Акт за публична общинска собственост № 23 том 7 рег. 2421 дело 1138 от 14.07.2010г., издаден от Служба по вписванията гр.Нови пазар

В територията на изменението попадат сгради с идентификатор:
няма сгради засегнати от проектния имот

Координатна система КК2005

Нова точка №	ПРОЕКТНИ КООРДИНАТИ	
	X [м]	Y [м]
1.	4803663.09	637439.05
2.	4803626.85	637405.85
3.	4803653.14	637375.89
4.	4803700.46	637423.07
5.	4803710.61	637412.90
6.	4803813.45	637517.32
7.	4803820.62	637524.87
8.	4803821.79	637526.06
9.	4803900.04	637606.30
10.	4803910.42	637593.31
11.	4804016.65	637702.25
12.	4803920.43	637822.61
13.	4803866.45	637746.43
14.	4803836.85	637705.59
15.	4803817.72	637679.44
16.	4803786.72	637628.30
17.	4803775.86	637613.25
18.	4803749.09	637576.12
19.	4803730.18	637547.90
20.	4803696.75	637497.04
21.	4803677.04	637461.65
22.	4803673.46	637457.01

Скица-проект № 15-1250946-17.11.2021 г. издадена въз основа на заявление с входящ № 01-645213-16.11.2021 г.
Изработил:
Д. Димитров

signed by Dimitar Dimitrov, E

АГЕНЦИЯ ПО ГЕОДЕЗИЯ, КАРТОГРАФИЯ И КАДАСТЪР

ACAD@CADASTRE.BG - WWW.CADA...

СЛУЖБА ПО ГЕОДЕЗИЯ, КАРТОГРАФИЯ И КАДАСТЪР - ГР. ШУМЕН
9700, ПОЩЕНСКА КУТИЯ 35, Ул."СЪЕДИНЕНИЕ" №107, ет.5, 054/802812,
shumen@cadastre.bg, БУЛСТАТ:130362903

СКИЦА - ПРОЕКТ
№ 15-1250956-17.11.2021 г.

за проектен имот с идентификатор **52009.119.324**
от проект У-ние за делба на имота;
постъпил в СГКК ГР. ШУМЕН по заявление 01-645213-16.11.2021 г. от ИВАЙЛО ИВАНОВ
ОЗЛ Нови пазар

Проектът изменя кадастралната карта на гр. **Нови пазар**, общ. **Нови пазар**, обл. **Шумен**
одобрена със заповед **Заповед: № РД-18-18/25.03.2010 г. на ИЗПЪЛНИТЕЛЕН ДИРЕКТОР НА АГКК**

Координатна система ККС2005

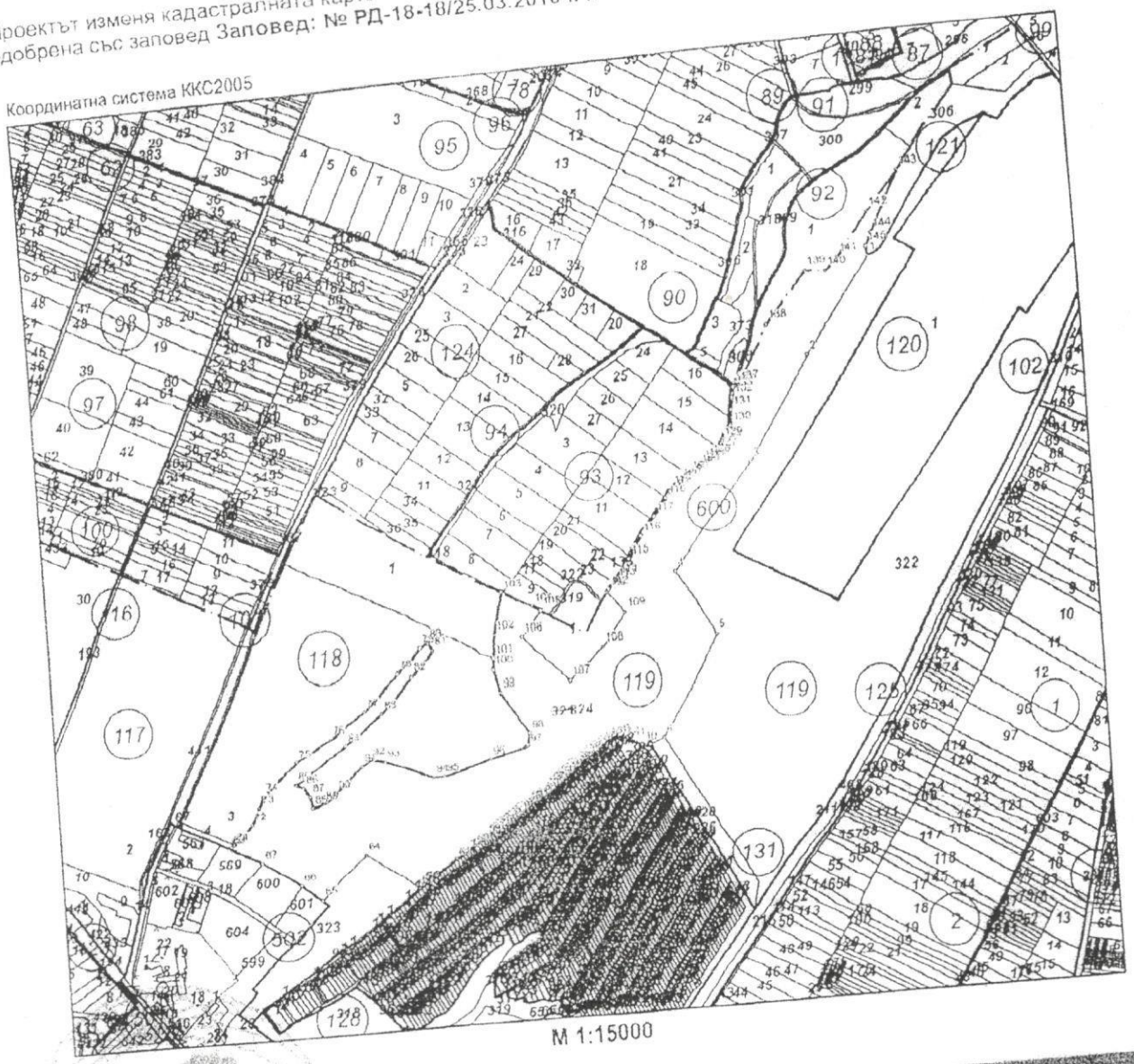

М 1:15000

Скица-проект **№ 15-1250956-17.11.2021 г.** издадена въз основа на заявление с входящ **№ 01-645213-16.11.2021 г.**

Изработил:

Д. Димитров

Подписан с цифров сертификат Dimitar Vasilev Dimitrov, E=Dimitrov.D@cadastre.bg
DN: C=BG, L=Sofia, O=Agentsiia po geodezia, kartografia i kadastar, OID.2.5.4.37=NTRBG-130362903, SN=Dimitrov, G=Dimitar, SERIALNUMBER=ST-BG-82228843, CN=Dimitar Vasilev Dimitrov, E=Dimitrov.D@cadastre.bg

Проектен имот с идентификатор 52009.119.324, с площ 408610 кв. м
при съседи:
поземлен имот от КККР с идентификатор 52009.502.600 и площ 12800 кв. м,
поземлен имот от КККР с идентификатор 52009.131.103 и площ 669 кв. м,
поземлен имот от КККР с идентификатор 52009.131.110 и площ 678 кв. м,
поземлен имот от КККР с идентификатор 52009.131.96 и площ 686 кв. м,
поземлен имот от КККР с идентификатор 52009.131.85 и площ 692 кв. м,
поземлен имот от КККР с идентификатор 52009.131.86 и площ 625 кв. м,
поземлен имот от КККР с идентификатор 52009.131.73 и площ 695 кв. м,
поземлен имот от КККР с идентификатор 52009.131.71 и площ 647 кв. м,
поземлен имот от КККР с идентификатор 52009.131.95 и площ 634 кв. м,
поземлен имот от КККР с идентификатор 52009.131.102 и площ 618 кв. м,
поземлен имот от КККР с идентификатор 52009.131.97 и площ 655 кв. м,
поземлен имот от КККР с идентификатор 52009.131.90 и площ 620 кв. м,
поземлен имот от КККР с идентификатор 52009.131.112 и площ 719 кв. м,
поземлен имот от КККР с идентификатор 52009.131.83 и площ 686 кв. м,
поземлен имот от КККР с идентификатор 52009.131.72 и площ 722 кв. м,
поземлен имот от КККР с идентификатор 52009.131.92 и площ 647 кв. м,
поземлен имот от КККР с идентификатор 52009.131.101 и площ 672 кв. м,
поземлен имот от КККР с идентификатор 52009.131.965 и площ 1218 кв. м,
поземлен имот от КККР с идентификатор 52009.131.93 и площ 634 кв. м,
поземлен имот от КККР с идентификатор 52009.131.91 и площ 658 кв. м,
поземлен имот от КККР с идентификатор 52009.118.3 и площ 258545 кв. м,
поземлен имот от КККР с идентификатор 52009.131.76 и площ 723 кв. м,
поземлен имот от КККР с идентификатор 52009.131.89 и площ 737 кв. м,
поземлен имот от КККР с идентификатор 52009.131.309 и площ 771 кв. м,
поземлен имот от КККР с идентификатор 52009.131.964 и площ 5231 кв. м,
поземлен имот от КККР с идентификатор 52009.131.82 и площ 633 кв. м,
поземлен имот от КККР с идентификатор 52009.131.98 и площ 637 кв. м,
поземлен имот от КККР с идентификатор 52009.131.106 и площ 640 кв. м,
поземлен имот от КККР с идентификатор 52009.131.100 и площ 634 кв. м,
поземлен имот от КККР с идентификатор 52009.131.108 и площ 648 кв. м,
поземлен имот от КККР с идентификатор 52009.131.104 и площ 691 кв. м,
поземлен имот от КККР с идентификатор 52009.131.81 и площ 714 кв. м,
поземлен имот от КККР с идентификатор 52009.131.88 и площ 532 кв. м,
поземлен имот от КККР с идентификатор 52009.131.105 и площ 614 кв. м,
поземлен имот от КККР с идентификатор 52009.131.77 и площ 700 кв. м,
поземлен имот от КККР с идентификатор 52009.131.74 и площ 738 кв. м,
поземлен имот от КККР с идентификатор 52009.119.320 и площ 17670 кв. м,
поземлен имот от КККР с идентификатор 52009.131.80 и площ 689 кв. м,
поземлен имот от КККР с идентификатор 52009.131.113 и площ 1869 кв. м,
поземлен имот от КККР с идентификатор 52009.131.99 и площ 631 кв. м,
поземлен имот от КККР с идентификатор 52009.131.78 и площ 686 кв. м,
поземлен имот от КККР с идентификатор 52009.131.986 и площ 12578 кв. м,
поземлен имот от КККР с идентификатор 52009.131.107 и площ 603 кв. м,
поземлен имот от КККР с идентификатор 52009.131.111 и площ 615 кв. м,
поземлен имот от КККР с идентификатор 52009.131.84 и площ 677 кв. м,
поземлен имот от КККР с идентификатор 52009.131.75 и площ 666 кв. м,
поземлен имот от КККР с идентификатор 52009.131.109 и площ 529 кв. м,
поземлен имот от КККР с идентификатор 52009.131.94 и площ 653 кв. м,
поземлен имот от КККР с идентификатор 52009.131.87 и площ 611 кв. м,
поземлен имот от КККР с идентификатор 52009.131.79 и площ 715 кв. м,
поземлен имот от КККР с идентификатор 52009.121.306 и площ 31577 кв. м,
поземлен имот от КККР с идентификатор 52009.119.1 и площ 20560 кв. м,
поземлен имот от КККР с идентификатор 52009.118.1 и площ 81289 кв. м,
поземлен имот от КККР с идентификатор 52009.118.4 и площ 2079 кв. м,
поземлен имот от КККР с идентификатор 52009.502.569 и площ 11633 кв. м,
поземлен имот от КККР с идентификатор 55292.92.1 и площ 56392 кв. м,

Скица-проект № 15-1250956-17.11.2021 г. издадена въз основа на заявление с входящ № 01-645213-16.11.2021 г.

Digitally signed by Dimitar Dimitrov, E

Изработил:
Д. Димитров

поземлен имот от КККР с идентификатор **55292.600.133** и площ **3360 кв. м**,
поземлен имот от КККР с идентификатор **55292.91.308** и площ **3340 кв. м**,
поземлен имот от КККР с идентификатор **55292.93.9** и площ **5962 кв. м**,
поземлен имот от КККР с идентификатор **55292.90.316** и площ **4437 кв. м**,
поземлен имот от КККР с идентификатор **55292.93.23** и площ **3418 кв. м**,
поземлен имот от КККР с идентификатор **55292.93.318** и площ **1230 кв. м**,
поземлен имот от КККР с идентификатор **52009.119.322** и площ **505755 кв. м**,
проектен имот с идентификатор **52009.119.323** и площ **47573 кв. м**,
поземлен имот от КККР с идентификатор **52009.131.960** и площ **6630 кв. м**,
поземлен имот от КККР с идентификатор **52009.502.601** и площ **7835 кв. м**

изменя кадастралната карта за територията на поземлените имоти, като отнема площ:
- 408610 кв. м от поземлен имот с идентификатор **52009.119.321**, последно изменение на кадастралната карта и кадастралните регистри, **- 408610** кв. м от поземлен имот с идентификатор **52009.119.321**, последно изменение на кадастралната карта и кадастралните регистри, засягащо поземления имот е от 03.11.2021 г., , трайно предназначение на територията: **Земеделска,** начин на трайно ползване: **Пасище**, вид на собствеността: **Общинска публична**, адрес: **гр. Нови пазар**, площ: **456182** кв. м, собственици: **000931575, ОБЩИНА НОВИ ПАЗАР**, Ид. част 1/1 от правото на собственост, Акт за публична общинска собственост № 23 том 7 рег. 2421 дело 1138 от 14.07.2010г., издаден от Служба по вписванията гр.Нови пазар

В територията на изменението попадат сгради с идентификатор:
няма сгради засегнати от проектния имот

Координатна система КК2005

Нова точка №	ПРОЕКТНИ КООРДИНАТИ	
	X [м]	Y [м]
1.	4805314.75	639013.75
2.	4805102.39	638851.96
3.	4804867.88	638698.31
4.	4804618.41	638497.66
5.	4804466.67	638587.21
6.	4804246.28	638441.76
7.	4804231.18	638407.58
8.	4804226.71	638391.65
9.	4804228.64	638390.34
10.	4804231.51	638387.97
11.	4804244.97	638363.07
12.	4804251.37	638346.42
13.	4804256.40	638326.00
14.	4804255.86	638316.14
15.	4804251.98	638305.10
16.	4804247.23	638296.79
17.	4804242.25	638288.00
18.	4804238.36	638282.03
19.	4804233.40	638273.84
20.	4804228.57	638266.51
21.	4804224.29	638258.46
22.	4804219.73	638251.29
23.	4804214.62	638242.82
24.	4804209.93	638235.36
25.	4804205.56	638228.14
26.	4804200.51	638220.74
27.	4804196.39	638222.47
28.	4804191.96	638214.50

Скица-проект **№ 15-1250956-17.11.2021 г.** издадена въз основа на заявление с входящ **№ 01-645213-16.11.2021 г.**
Изработил:
Д. Димитров

Digitally signed by Dimitar Dimitrov, E

29.	4804187.27	638207.31
30.	4804182.33	638199.48
31.	4804184.40	638197.54
32.	4804179.68	638190.82
33.	4804173.86	638183.30
34.	4804168.84	638176.49
35.	4804163.30	638168.81
36.	4804157.64	638162.19
37.	4804151.66	638155.17
38.	4804145.68	638147.96
39.	4804141.12	638140.25
40.	4804133.80	638132.35
41.	4804129.71	638126.00
42.	4804124.94	638119.01
43.	4804120.01	638111.87
44.	4804116.18	638102.71
45.	4804112.69	638094.38
46.	4804105.41	638087.61
47.	4804100.20	638080.48
48.	4804095.47	638073.04
49.	4804090.57	638065.39
50.	4804085.66	638058.04
51.	4804080.23	638050.76
52.	4804075.80	638043.41
53.	4804070.44	638035.75
54.	4804065.84	638029.02
55.	4804060.07	638021.32
56.	4804055.26	638013.67
57.	4804050.14	638006.23
58.	4804044.22	637999.89
59.	4804039.62	637992.55
60.	4804019.35	637961.08
61.	4803986.03	637914.55
62.	4803927.85	637833.08
63.	4803920.43	637822.61
64.	4804016.65	637702.25
65.	4803910.42	637593.31
66.	4803948.34	637545.88
67.	4804017.61	637459.24
68.	4804060.62	637381.56
69.	4804063.58	637385.80
70.	4804069.02	637393.62
71.	4804070.02	637394.58
72.	4804117.49	637439.42
73.	4804158.08	637460.27
74.	4804185.68	637471.04
75.	4804260.21	637554.51
76.	4804310.58	637636.88
77.	4804368.99	637721.10
78.	4804446.59	637805.05

Скица-проект № 15-1250956-17.11.2021 г. издадена въз основа на заявление с входящ № 01-645213-16.11.2021 г.

Изработил:

Д. Димитров

Digitally signed by Dimitar Dimitrov, E

79.	4804497.08	637862.42
80.	4804506.95	637881.54
81.	4804489.74	637891.28
82.	4804437.28	637837.82
83.	4804361.65	637763.46
84.	4804291.67	637671.75
85.	4804204.04	637549.28
86.	4804196.48	637566.65
87.	4804175.39	637580.33
88.	4804146.63	637584.47
89.	4804154.54	637609.41
90.	4804177.91	637641.91
91.	4804237.18	637707.81
92.	4804252.76	637728.88
93.	4804243.35	637763.56
94.	4804196.29	637875.56
95.	4804196.50	637900.56
96.	4804228.18	638015.70
97.	4804252.06	638107.90
98.	4804284.81	638113.32
99.	4804386.28	638050.96
100.	4804436.15	638035.14
101.	4804460.27	638038.04
102.	4804511.23	638044.11
103.	4804604.04	638069.72
104.	4804564.73	638142.34
105.	4804554.60	638161.04
106.	4804500.18	638111.60
107.	4804397.30	638220.17
108.	4804463.46	638308.12
109.	4804533.16	638367.13
110.	4804582.82	638326.71
111.	4804584.20	638328.00
112.	4804589.17	638332.66
113.	4804609.28	638351.50
114.	4804614.88	638356.74
115.	4804656.42	638386.09
116.	4804705.71	638419.98
117.	4804753.48	638455.31
118.	4804795.68	638486.52
119.	4804818.11	638501.62
120.	4804833.68	638524.49
121.	4804852.89	638549.14
122.	4804865.78	638570.72
123.	4804866.81	638573.42
124.	4804874.37	638580.75
125.	4804879.26	638592.52
126.	4804885.06	638602.77
127.	4804898.11	638619.95
128.	4804917.01	638631.29

Скица-проект № 15-1250956-17.11.2021 г. издадена въз основа на заявление с входящ № 01-645213-16.11.2021 г.

Изработил:

Д. Димитров

Signed by: Dimitar Dimitrov, E

129.	4804922.32	638634.05
130.	4804957.23	638657.66
131.	4804993.26	638661.35
132.	4805023.09	638665.70
133.	4805033.10	638667.59
134.	4805044.92	638669.82
135.	4805045.38	638671.23
136.	4805047.64	638678.28
137.	4805048.84	638681.99
138.	4805178.50	638760.09
139.	4805296.18	638862.70
140.	4805291.08	638911.24
141.	4805318.84	638941.72
142.	4805415.71	639020.09
143.	4805506.98	639098.63
144.	4805366.85	639024.91
145.	4805335.94	639011.67

Скица-проект № 15-1250956-17.11.2021 г. издадена въз основа на заявление с входящ № 01-645213-16.11.2021 г.

Изработил:
Д. Димитров

Digitally signed by Dimitar Dimitrov, E