REPUBLIC OF BULGARIA
NOVI PAZAR MUNICIPALITY
Mayor's phone: + 359+0537/23466
Fax: +359+0537/24010
Fax: +359+0537/95530
http://novipazar.acstrc.com
E-mail: npazar@icon.bg
novipazar@novipazar.bg

РЕПУБЛИКА БЪЛГАРИЯ
ОБЩИНА НОВИ ПАЗАР
КМЕТ телефон: +359+0537/23466
Факс: +359+0537/24010
Факс: +359+0537/95530
Зам кмет:
телефон +359+0537/95523
+359+0537/95525

Община Нови пазар е сертифицирана по ISO 9001:2015

ОБЩИНА Нови пазар
Изх № 08-01-80
20.05 2025 г
ПК 9900

ОБЩИНСКИ СЪВЕТ-НОВИ ПАЗАР
Вх. № 00-138
20.05 2025 г.
П.К. 9900

ДО
ПРЕДСЕДАТЕЛЯ
НА ОБЩИНСКИ СЪВЕТ
ГР. НОВИ ПАЗАР

ПРЕДЛОЖЕНИЕ

ОТ ГЕОРГИ ГЕОРГИЕВ – КМЕТ НА ОБЩИНА НОВИ ПАЗАР

ОТНОСНО: Вземане на решение за предоставяне под наем на части от имоти публична общинска собственост за поставяне на ветроизмервателни мачти.

УВАЖАЕМИ ГОСПОДИН ПРЕДСЕДАТЕЛ,
УВАЖАЕМИ ОБЩИНСКИ СЪВЕТНИЦИ,

В Община Нови пазар постъпи писмо за инвестиционно намерение с вх. № 95-00-8/20.05.2025г. от „ГЕОСОЛАР НОВИ ПАЗАР" ООД, ЕИК със седалище и адрес на управление: Област Шумен, Община Нови пазар, гр. Нови пазар, ул. , представлявано от Борислав Недялков – управител.

Предмет на горепосоченото инвестиционно намерение е поставянето на две ветроизмервателни мачти в следните, имоти собственост на община Нови пазар:

- Поземлен имот с идентификатор 58027.14.81, НТП Пасище, категория 10, площ 188893 кв. м, находящ се в с. Правенци общ. Нови пазар;
- Поземлен имот с идентификатор 66353.13.18, НТП Пасище, категория 7, площ 143223 кв. м, находящ се в с. Сечище общ. Нови пазар.

Видно от инвестиционното намерение и приложенията към него /ситуационна схема, трасировъчен план, ситуационна скица и обяснителна записка/, ветроизмервателните мачти ще се поставят в имотите за срок от 3 /три/ години. Засегната част от всеки имот върху, която ще се поставят мачтите е както следва:

Засегната площ от ПИ 58027.14.81 е 1077 кв. м. / хиляда седемдесет и седем квадратни метра /.

Засегната площ от ПИ 66353.13.18 също е 1077 кв. м. / хиляда седемдесет и седем квадратни метра /.

Така поставените ветроизмервателни мачти по никакъв начин няма да възпрепятстват използването на имотите, в засегната част ще се поставят стъпки към които ще се монтират стоманени въжета служещи като обтяжки /държачи/ към ветромачтата, която е разположена в средата на засегнатата част от имота. Гореописаните имоти са свободни, нямат договори за аренда или наем, същите са отредени за общо ползване.

След приключване на измервателната кампания инвеститорът ще демонтира ветроизмервателните мачти от имотите, като същият ще има ангажимент да рекултивира и възстанови земята до първоначалният й вид годен за земеделско ползване.

В тази връзка е възложено изготвяне на пазарна оценка за засегнатите части от поземлените имоти от независим оценител. Съгласно оценката, за засегната част от ПИ с идентификатор 58027.14.81, която се равнява на 1077 кв. м. оценителят е определил пазарна стойност за отдаване под наем за една година – 270 лв. / двеста и седемдесет лева /., за три години 810 лв. /осемстотин и десет лева / . За засегната част от ПИ с идентификатор 66353.13.18, която се равнява на 1077 кв. м. оценителят е определил пазарна стойност за една година – 270 лв. / двеста и седемдесет лева /., за три години 810 лв. /осемстотин и десет лева / .

Предвид изложеното по-горе предлагам на Общински съвет Нови пазар да обсъди и вземе следното

РЕШЕНИЕ:

На основание чл. 21, ал. 1, т. 8 и ал. 2 от Закона за местното самоуправление и местната администрация, чл. 8, ал. 4 от Закона за общинската собственост и чл. 17, ал. 1 от Наредбата за общинската.

РЕШИ:

1. Дава съгласие да се отдадат под наем части от имоти, за поставяне на две ветроизмервателни мачти за срок от 3 години, чрез провеждане на търг с явно наддаване, върху:

1.1. 1077 квадратни метра засегната площ от поземлен имот с идентификатор 58027.14.81, находящ се в с. Правенци, общ. Нови пазар, НТП Пасище, категория 10, площ 188893 кв. м, съгласно ситуационна схема с АПОС № 2264/28.11.2014г., като определя наемна цена за една година – 270 лв. / двеста и седемдесет лева / или общо за три години в размер на 810 лв. /осемстотин и десет лева /.

1.2. 1077 квадратни метра засегната площ от поземлен имот с идентификатор 66353.13.18, находящ се в с. Сечище, общ Нови пазар, НТП Пасище, категория 7, площ 143223 кв. м, съгласно ситуационна схема с АПОС № 3061/11.01.2024г., като определя наемна цена за една година – 270 лв. / двеста и седемдесет лева / или общо за три години в размер на 810 лв. /осемстотин и десет лева /.

2. След изтичане срока на договора и приключване на измервателната кампания, инвеститорът се задължава да демонтира ветроизмервателните мачти от имотите и да рекултивира и възстанови земята до първоначалния й вид, годен за земеделско ползване.

3. Възлага на Кмета на Община Нови пазар да организира и проведе процедура по глава V от Наредбата на общинската собственост – публичен търг с явно наддаване.

Настоящето решение подлежи на обжалване по реда на Административно процесуалния кодекс в 14 дневен срок пред Административен съд Шумен.

ГЕОРГИ ГЕОРГИЕВ
Кмет на Община Нови пазар

Изготвил:
Борислав Георгиев заместник кмет на Община Нови пазар

РЕПУБЛИКА БЪЛГАРИЯ

МИНИСТЕРСТВО НА РЕГИОНАЛНОТО РАЗВИТИЕ И БЛАГОУСТРОЙСТВОТО И МИНИСТЕРСТВО НА ПРАВОСЪДИЕТО

ОБЩИНА НОВИ ПАЗАР **ОБЛАСТ ШУМЕН**

УТВЪРЖДАВАМ
/подпис/

КМЕТ НА ОБЩИНА
Румен Панайотов
/име и фамилия/

Вписване по ЗС/ПВ
Служба по вписванията: Двви р.5561
Вх. Рег. № 5596 от 16.12.2014 г.
Акт № 120 том 17 дело № 2051 г.
СЪДИЯ ПО ВПИСВАНИЯТА:
Николай Недянков
/име и фамилия/

АКТ № 2264

ЗА ПУБЛИЧНА ОБЩИНСКА СОБСТВЕНОСТ

Служба по вписванията

Регистър 2264
Досие 2264

1. ДАТА НА СЪСТАВЯНЕ	28.11.2014 год.
2. ПРАВНО ОСНОВАНИЕ	чл.2, ал.1, т. 2 ЗОС, чл. 19 ЗСПЗЗ във вр. чл. 45 г. ППЗСПЗЗ и Протокол № 4 от 20.11.2008 г. на Комисия по чл.19, ал. 2 ЗСПЗЗ
3. ВИД И ОПИСАНИЕ НА ИМОТА	Недвижимият имот представлява земеделска земя, с НТП „Пасище, мера" с площ от 188,882 дка /сто осемдесет и осем декара осемстотин осемдесет и два квадратни метра/, X /десета/ категория при неполивни условия.
4. МЕСТОНАХОЖДЕНИЕ НА ИМОТА	Землище с. Правенци, общ. Нови пазар,ЕКАТТЕ: 58027, местност „……"-имот №000021.
5. ГРАНИЦИ НА ИМОТА	Имот: №000204- полски път, №000205- местен път, №000026- полски път, №014054-нива, №014053-нива, №014008-нива, №014050-нива, №014007-нива, №014070-нива, №014069-нива, №014068-нива, №014005-нива, №014004-нива, №014003-нива и №014002-нива.
6. ДАНЪЧНА ОЦЕНКА НА ИМОТА КЪМ МОМЕНТА НА УТВЪРЖДАВАНЕ НА АКТА:	453,32 лева.

7. СЪСОБСТВЕНИЦИ	няма
8. НОМЕР И ДАТА НА СЪСТАВЕНИ ПО – РАНО АКТОВЕ	няма
9. ПРЕДОСТАВЕНИ ПРАВА ЗА УПРАВЛЕНИЕ: На основание чл. 12, ал. 5 от ЗОС, имотът се управлява от кмета на община Нови пазар.	
10. АКТОСЪСТАВИТЕЛ: Петя [redacted] Димитрова – гл. експерт „ОС"	
11. ЗАБЕЛЕЖКИ:	

РЕПУБЛИКА БЪЛГАРИЯ

МИНИСТЕРСТВО НА РЕГИОНАЛНОТО РАЗВИТИЕ И БЛАГОУСТРОЙСТВОТО И

МИНИСТЕРСТВО НА ПРАВОСЪДИЕТО

ОБЩИНА НОВИ ПАЗА **ОБЛАСТ ШУМЕН**

УТВЪРЖДАВАМ
/подпис и печат/

КМЕТ НА ОБЩИНА:
Георги Георгиев

/име и фамилия/

Вписване по ЗС/ПВ 280452
Служба по вписванията: 26 -02- 2024
Вх. Рег. № 456 от 2024 г.
Акт № 99 том 2 дело № 257/24 г.
СЪДИЯ ПО ВПИСВАНИЯТА:
/име и фамилия/

АКТ № 3061

ЗА ПУБЛИЧНА ОБЩИНСКА СОБСТВЕНОСТ

Регистър 3061
Досие 3061

Служба по вписванията гр. Нови Пазар

1. ДАТА НА СЪСТАВЯНЕ	11.01.2024 г.
2. ПРАВНО ОСНОВАНИЕ	чл.2, ал. 1 т. 2 ЗОС, чл. 19, ал.1 ЗСПЗЗ във вр. с чл. 45 г. от ППЗСПЗ и Протокол № 4 от 20.11.2008 г. на Комисия по чл. 19, ал. 2 от ЗСПЗЗ
3. ВИД И ОПИСАНИЕ НА ИМОТА	Поземлен имот - земеделска територия с НТП "Пасище" с площ 143247 /сто четиридесет и три хиляди двеста четиридесет и седем / кв.м. Категория на земята: 7
4. МЕСТОНАХОЖДЕНИЕ НА ИМОТА	Обл.ШУМЕН, общ.НОВИ ПАЗАР, с. СЕЧИЩЕ, поземлен имот с идентификатор 66353.13.18, м-ст ТУМБАТАРЛА 1 Заповед за одобрение на КККР № РД-18-868/29.03.2018 г. на ИЗПЪЛНИТЕЛЕН ДИРЕКТОР НА АГКК (стар номер 013018)
5. ГРАНИЦИ НА ИМОТА	66353.11.35, 66353.18.207, 66353.18.9901, 66353.13.19, 66353.20.1, 66353.20.2, 66353.20.3, 66353.20.4, 66353.20.5, 66353.20.6, 66353.20.7, 66353.20.8, 66353.11.203, 66353.20.51, 66353.11.205, 66353.20.50, 58205.27.9, 58205.27.7, 66353.13.14, 58205.27.339, 58205.27.6, 66353.13.10
6. ДАНЪЧНА ОЦЕНКА НА ИМОТА КЪМ МОМЕНТА НА УТВЪРЖДАВАНЕ НА АКТА:	2707.37 лв/две хиляди седемстотин и седем лева и тридесет и седем стотинки/

7. СЪСОБСТВЕНИЦИ	няма
8. НОМЕР И ДАТА НА СЪСТАВЕНИ ПО – РАНО АКТОВЕ	няма

9. ПРЕДОСТАВЕНИ ПРАВА ЗА УПРАВЛЕНИЕ:
Имотът се управлява от Кмета на Община НОВИ ПАЗАР на основание чл.12, ал.5 от ЗОС.

10. АКТОСЪСТАВИТЕЛ: Диан [redacted] Георгиев Инспектор "Общинска со[redacted]

11. ЗАБЕЛЕЖКИ

Координатна система: БГС 2005 г.

58027 - с.Правенци, общ. Нови пазар, обл.Шумен

СИТУАЦИОННА СХЕМА
ПА МОБИЛНА ВЕТРОИЗМЕРВАТЕЛНА МАЧТА В ПОЗЕМЛЕН ИМОТ С ИДЕНТИФИКАТОР 58027.14.81, с.ПРАВЕНЦИ, общ.НОВИ ПАЗАР, обл.ШУМЕН

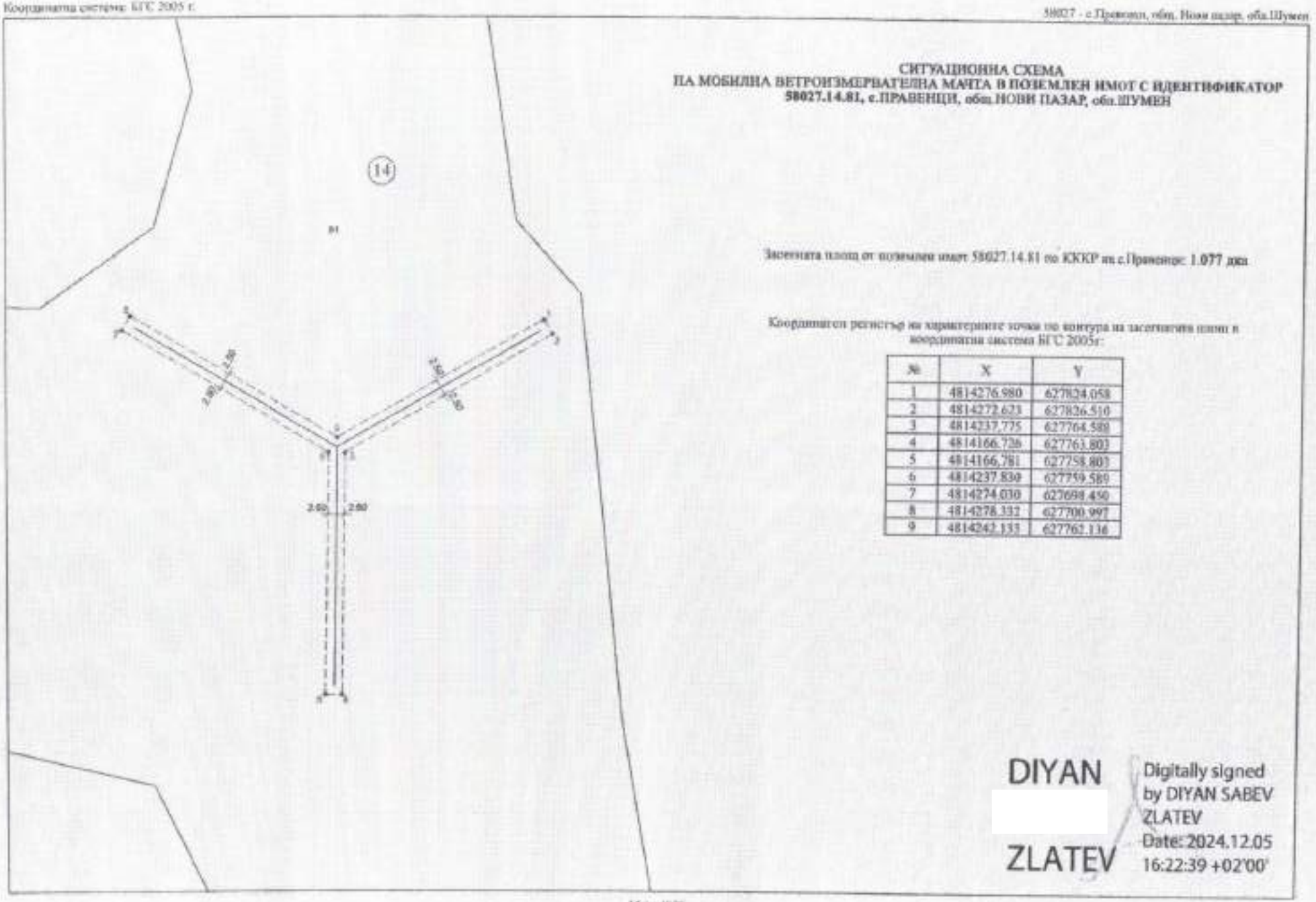

Засетената площ от поземлен имот 58027.14.81 по КККР на с.Правенци: 1.077 дка

Координатен регистър на характерните точки по контура на засегнатия площ в координатна система БГС 2005г:

№	X	Y
1	4814276.980	627824.058
2	4814272.623	627826.516
3	4814237.775	627764.589
4	4814166.726	627763.803
5	4814166.781	627758.803
6	4814237.830	627759.589
7	4814274.030	627698.450
8	4814278.332	627700.997
9	4814242.133	627762.136

DIYAN [redacted] ZLATEV

Digitally signed by DIYAN SABEV ZLATEV
Date: 2024.12.05 16:22:39 +02'00'

М 1 : 1000

ТРАСИРОВЪЧЕН ПЛАН

на обект: Мобилна метеорологическа мачта, разположена в поземлен имот с идентификатор 58027.14.81, с. Правенци, общ.Нови пазар, обл.Шумен

Координатна система: БГС 2005г

58027 - с. Правенци, общ. Нови пазар, обл.Шумен

Координатен регистър на център на метеорологическа мачта

№	X	Y
1	4814239.246	627762.104

Координатен регистър на анкери за застопоряване на обтягащи въжета

№	X	Y
2	4814274.907	627701.875
3	4814267.262	627714.773
4	4814259.622	627727.687
5	4814251.983	627740.590
6	4814273.575	627823.106
7	4814266.220	627810.036
8	4814258.864	627796.965
9	4814251.509	627783.886
10	4814214.253	627761.829
11	4814199.255	627761.662
12	4814184.251	627761.496
13	4814169.253	627761.331

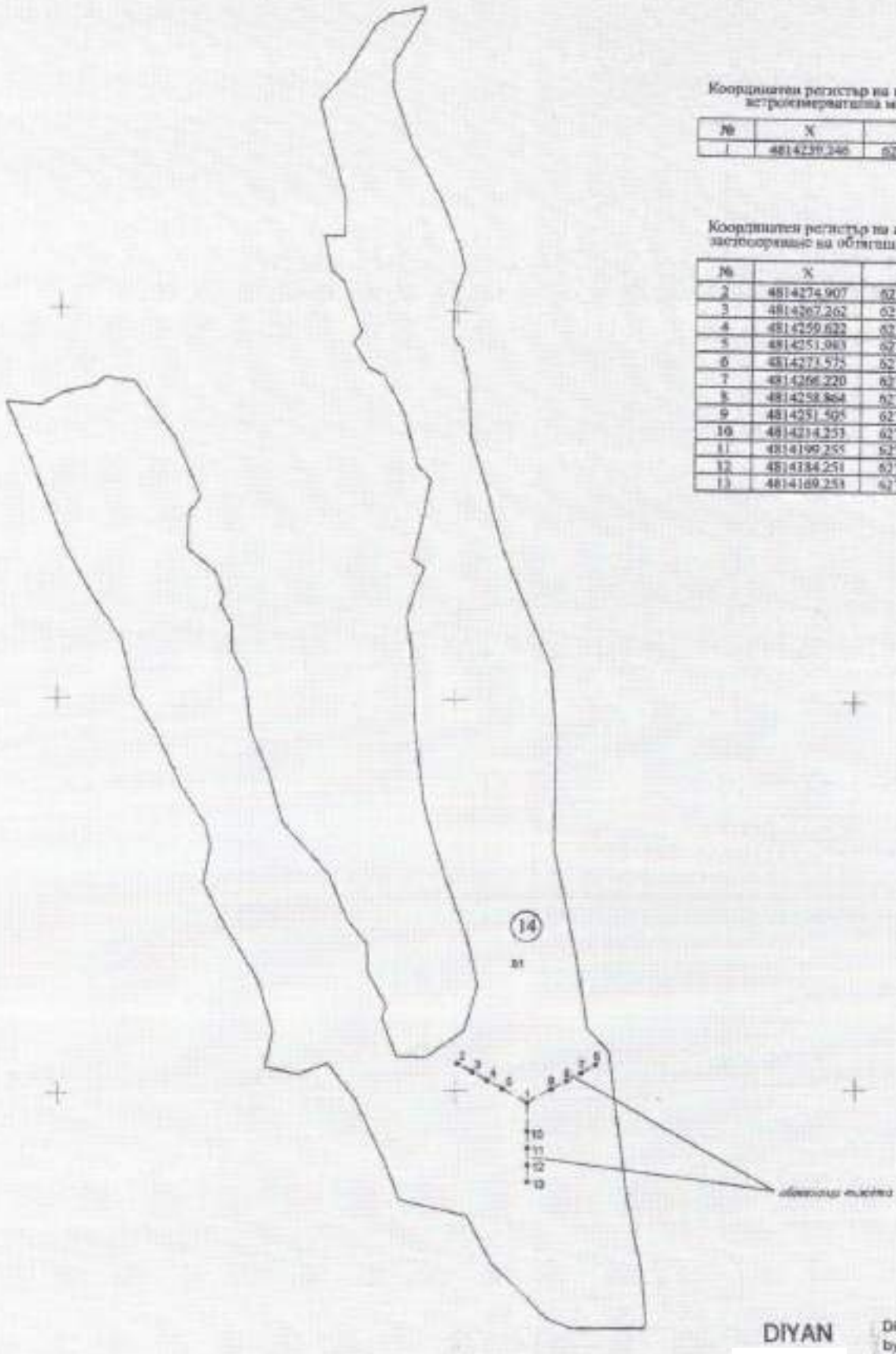

DIYAN ZLATEV

Digitally signed by DIYAN SABEV ZLATEV
Date: 2024.12.05 16:23:13 +02'00'

М 1 : 3500

ИНВЕСТИЦИОННО ПРОЕКТИРАНЕ ЕООД

Изработил: .....

/ инж. Диян Златев /

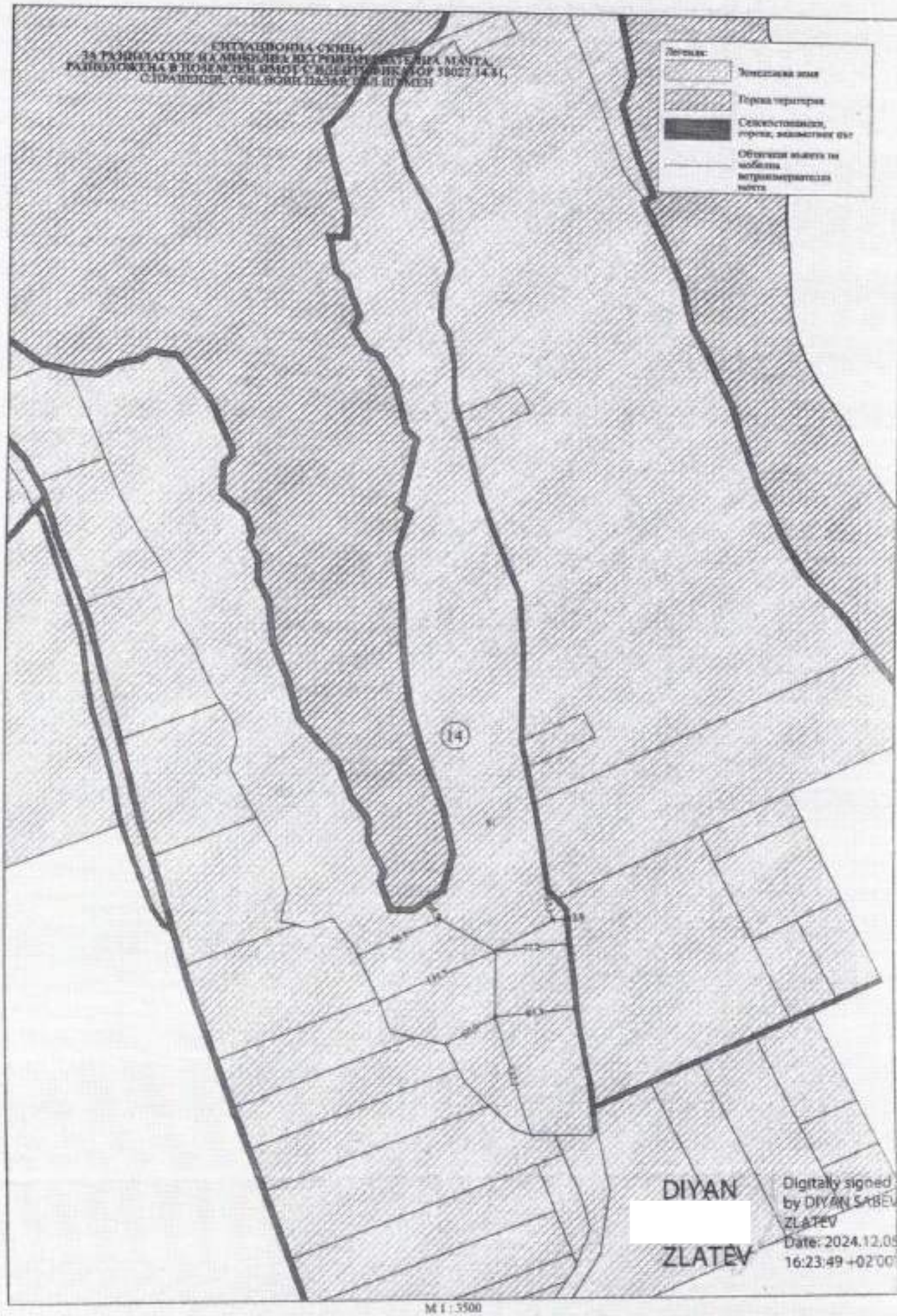
14
DIYAN
ZLATEV
Digitally signed
by DIYAN SABEV
ZLATEV
Date: 2024.12.05
16:23:49 +02'00'
M 1 : 3500

Координатна система: БГС 2005 г.

66353- с.Сечище, общ. Нови пазар, обл.Шумен

СИТУАЦИОННА СХЕМА
НА МОБИЛНА ВЕТРОИЗМЕРВАТЕЛНА МАЧТА В ПОЗЕМЛЕН ИМОТ С ИДЕНТИФИКАТОР 66353.13.18, с.СЕЧИЩЕ, общ.НОВИ ПАЗАР, обл.ШУМЕН

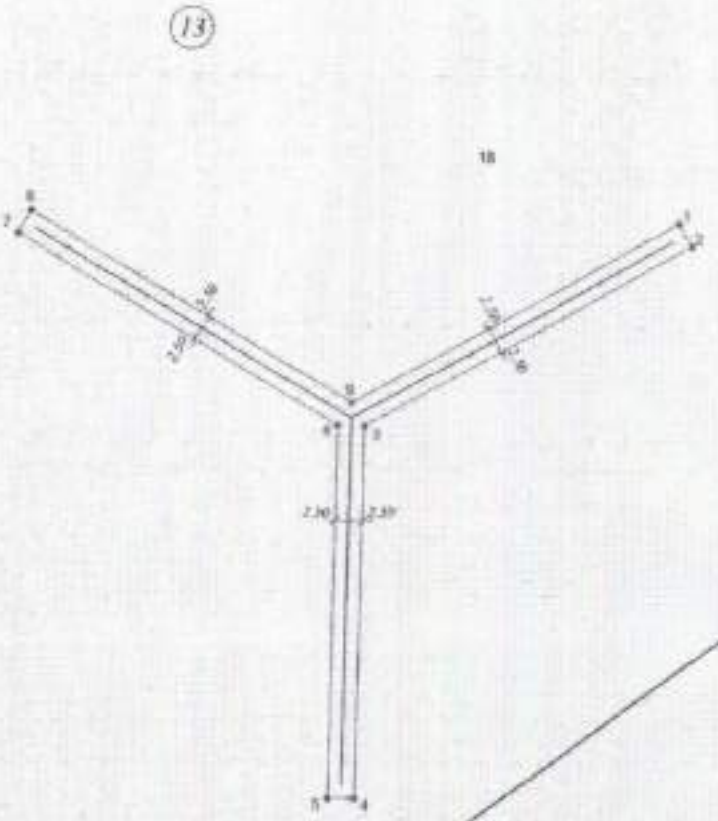

Застроената площ от поземлен имот 66353.13.18, по КККР на с.Сечище: 1.077 дка

Координатен регистър на характерните точки по контура на застроената площ в координатна система БГС 2005г:

Номер	X	Y
1	4810172.134	643802.443
2	4810167.783	643804.891
3	4810132.934	643742.969
4	4810061.882	643742.184
5	4810061.936	643737.181
6	4810132.988	643737.966
7	4810169.185	643676.824
8	4810173.495	643679.376
9	4810137.290	643740.517

DIYAN [redacted] ZLATEV

Digitally signed by DIYAN SABEV ZLATEV
Date: 2024.12.05 16:20:54 +02'00'

М 1 : 1000

СИТУАЦИОННА СКИЦА
ЗА РАЗПОЛАГАНЕ НА МОБИЛНА ВЕТРОИЗМЕРВАТЕЛНА МАЧТА, РАЗПОЛОЖЕНА В ПОЗЕМЛЕН ИМОТ С ИДЕНТИФИКАТОР 66353.13.18, С.СЕЧИЩЕ, ОБЩ.НОВИ ПАЗАР, ОБЛ.ШУМЕН

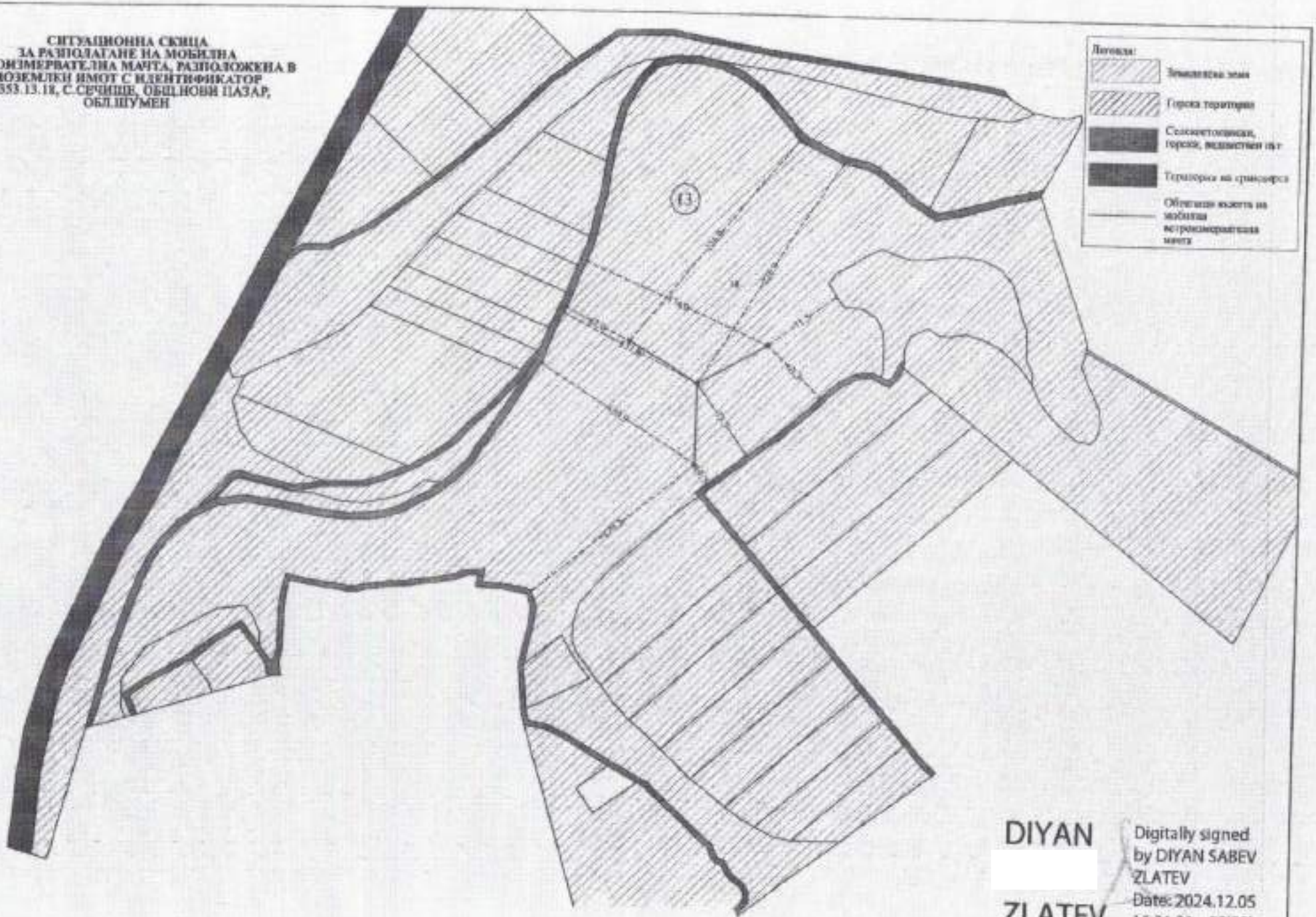

DIYAN ZLATEV

Digitally signed by DIYAN SABEV ZLATEV
Date: 2024.12.05 16:21:31 +02'00'

ТРАСИРОВЪЧЕН ПЛАН

на обект: Мобилна ветроизмервателна мачта, разположена в позеклен имот с идентификатор 66353.13.18, с. Сечище, общ.Нови пазар, обл.Шумен

Координатна система: БГС 2005г.

66353-с.Сечище, общ. Нови пазар, обл. Шумен

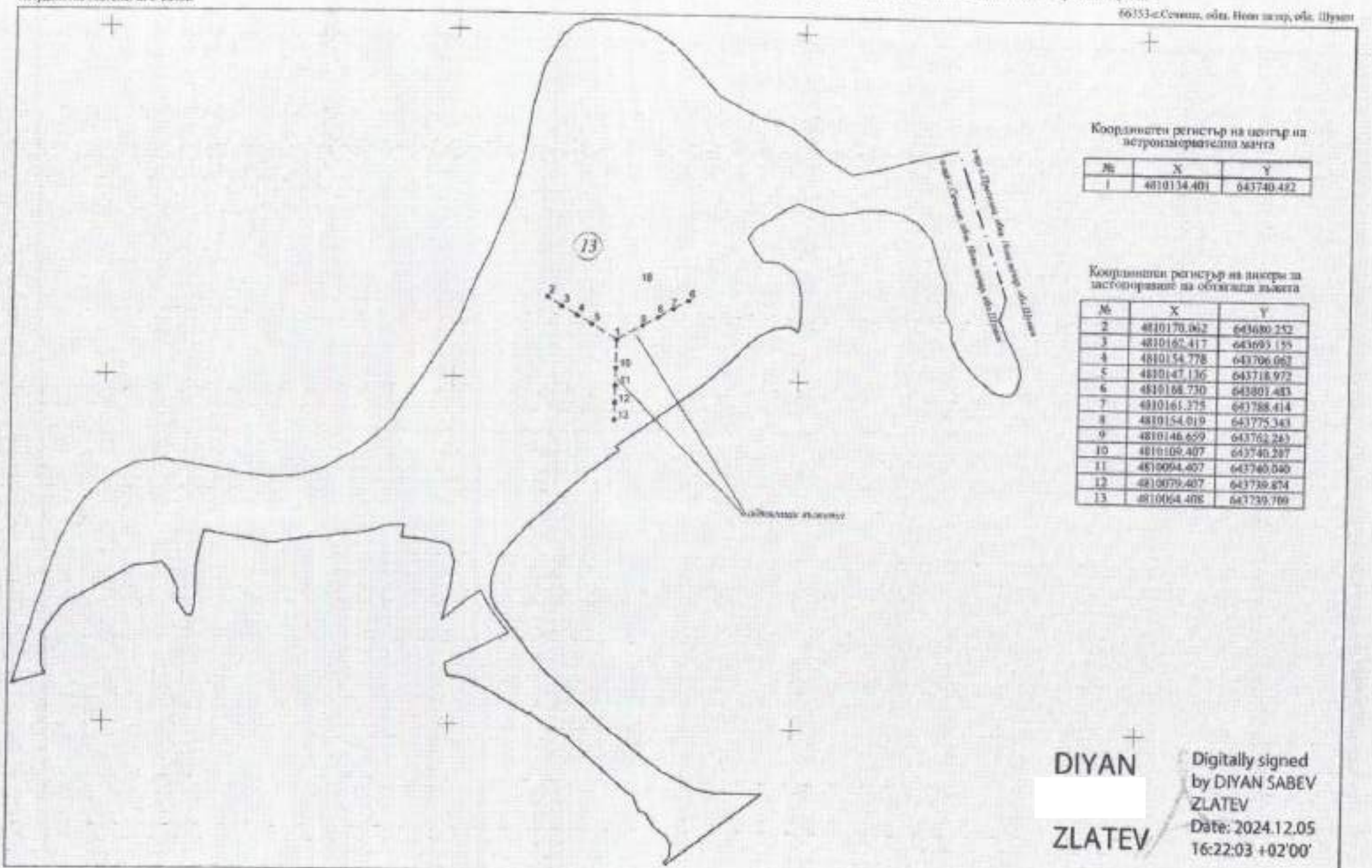

Координатен регистър на център на ветроизмервателна мачта

№	X	Y
1	4810134.401	643740.482

Координатен регистър на дикери за застопоряване на обтягащи въжета

№	X	Y
2	4810170.062	643680.252
3	4810162.417	643693.155
4	4810154.778	643706.062
5	4810147.136	643718.972
6	4810168.730	643801.483
7	4810161.375	643788.414
8	4810154.019	643775.343
9	4810146.659	643762.263
10	4810109.407	643740.207
11	4810094.407	643740.040
12	4810079.407	643739.874
13	4810064.408	643739.709

DIYAN ZLATEV

Digitally signed by DIYAN SABEV ZLATEV
Date: 2024.12.05 16:22:03 +02'00'

М 1 : 3 000

"ИНВЕСТИЦИОННО ПРОЕКТИВАНЕ" ООД

Изработил: .....

/ инж. Дияк Златев /

Ветроизмервателна мачта
Принципи на действие и монтажни схеми

1. ОБЩИ ПОЛОЖЕНИЯ

Вятърна енергия е възобновяем вид енергия и представлява кинетичната енергия на въздушните маси в атмосферата.

Енергийният потенциал от даден район може да се установи след прецизен анализ, като за целта е необходимо провеждането на дългосрочни измервания (минимум една година) на параметрите на вятъра чрез ветроизмервателна мачта.

Ветроизмервателната мачта е типово изделие и представлява временно преместваемо съоръжение, предназначено да послужи за проучвания свързани с измерването на скоростта и посоката на вятъра и по-конкретно: свободно стояща метална конструкция, върху която се монтират измервателни уреди с метеорологични инструменти като анемометри (уреди за измерване скоростта на вятъра), уред за посоката на вятъра, уред за температура, налягане, контролен измервателен панел, соларен панел, акумулаторна батерия и модем.

Обикновено уредите за скорост и посока на вятъра се монтират на различни височини до височината на планираните за изграждане вятърни турбини. Данните от уредите се регистрират на кратки интервали (осреднени десет минутни стойности) в продължение на най-малко една година. Получените данни от ветроизмервателните мачти позволяват да се оцени икономическата жизнеспособност на вятърните проекти и да се изберат най-подходящите видове вятърни генератори за конкретната локация.

Планираните Ветроизмервателни мачти от Възложителя са две на брой, еднотипни, с височина от 120 м, с монтирани на ния общо 6 броя анемометри на съответните височини 30 м, 50 м, 70 м, 90 м и 2 бр. на 120 м и 3 уреда за измерване посоката на вятъра на височини 50 м, 70 м и 90 м.

Избраните локации за поставяне на Ветроизмервателните мачти са следните:

- Поземлен имот с идентификатор 58027.14.81 по КККР на с. Правенци, общ. Нови пазар, обл. Шумен
- Поземлен имот с идентификатор 66353.13.18 по КККР на с. Сечище, общ. Нови пазар, обл. Шумен

Съоръжението представлява наземна метална мачта с височина 120 метра (20 секции с височина по 6 метра всяка), състояща се от тръбна стоманена решетка, с триъгълно сечение с равни страни по 700 мм осево разстояние.

Конструкцията на Ветроизмервателната мачта е изследвана за всички възможни комбинации от натоварвания и въздействия, които може да възникнат по време на експлоатацията ѝ при указаните от Възложителя условия. При проектиране на конструкцията на мачтата са спазени изискванията на действащите в Република България нормативни документи.

2. ОПИСАНИЕ НА КОНСТРУКЦИЯТА

Елементи на ветроизмервателната мачтата се състоят изцяло от заварени стоманени тръби и пръти, стълбове (основни пояси) изработени от тръба Ø60/5мм, диагонали от тръба Ø26,9/3,2мм и хоризонтални връзки от плътно сечение Ø16мм. Стоманените тръби са от материал S235 JRG2 по EN 10025.

Конструкцията е изградена от типови секции и ще бъдат монтирани на място. Отделните секции се свързват помежду си с помощта на съединяващ тръбен елемент Ø50x5mm,като захващането е с 4 болта М14 клас 8.8 по БДС EN 898-1:1999. Всички шевове са заводски и заварки на обекта са забранени.

Мачтата ще се монтира върху метална повърхност на профили U120 във формата на звезда, които ще определят основата, като по този начин ще се предотврати неравномерното слягане на мачтата.

Мачтата се състои от 20 секции свързани и закотвени на съответните нива: 12 м, 24 м, 36 м, 48 м, 60 м, 72 м, 84 м, 90 м, 96 м, 102 м, 108 м, 114 м, 120 м, като закотвянето на въжетата в план е с радиус от 120°.

Въжетата (обтяжките) са разделени на четири групи и са закотвени както следва:

- Въжета закотвени на нива: 12 м, 24 м, 36 м и 48 м на разстояние (радиус) от 25 метра към вертикалната ос на мачтата;
- Въжета закотвени на нива: 60 м, 72 м; 84 м; 90 м; на разстояние (радиус) от 40 метра към вертикалната ос на мачтата;
- Въжета закотвени на нива: 96 м, 102 м, 108 м, 114 м на разстояние (радиус) от 55 метра вертикалната ос към мачтата;
- Въжета закотвени на нива: 120 м на разстояние (диаметър) от 70 метра към вертикалната ос на мачтата.

Въжетата са поцинковани със схема на оплитане 6x19-CF по EN 12385, като техният диаметър е 12 мм. Закотвянето към фундаментите за всяка група въжета става с шекел М16. За свързването на въжетата да се използват обтегачи М24.

След приключване на измервателната кампания Възложителят ще демонтира и складира в собствена база ветроизмервателната мачта, като същият ще има ангажимент да рекултивира и възстанови имота до първоначалният му вид.

3. МОДЕЛ НА ВЕТРОИЗМЕРВАТЕЛНА МАЧТА

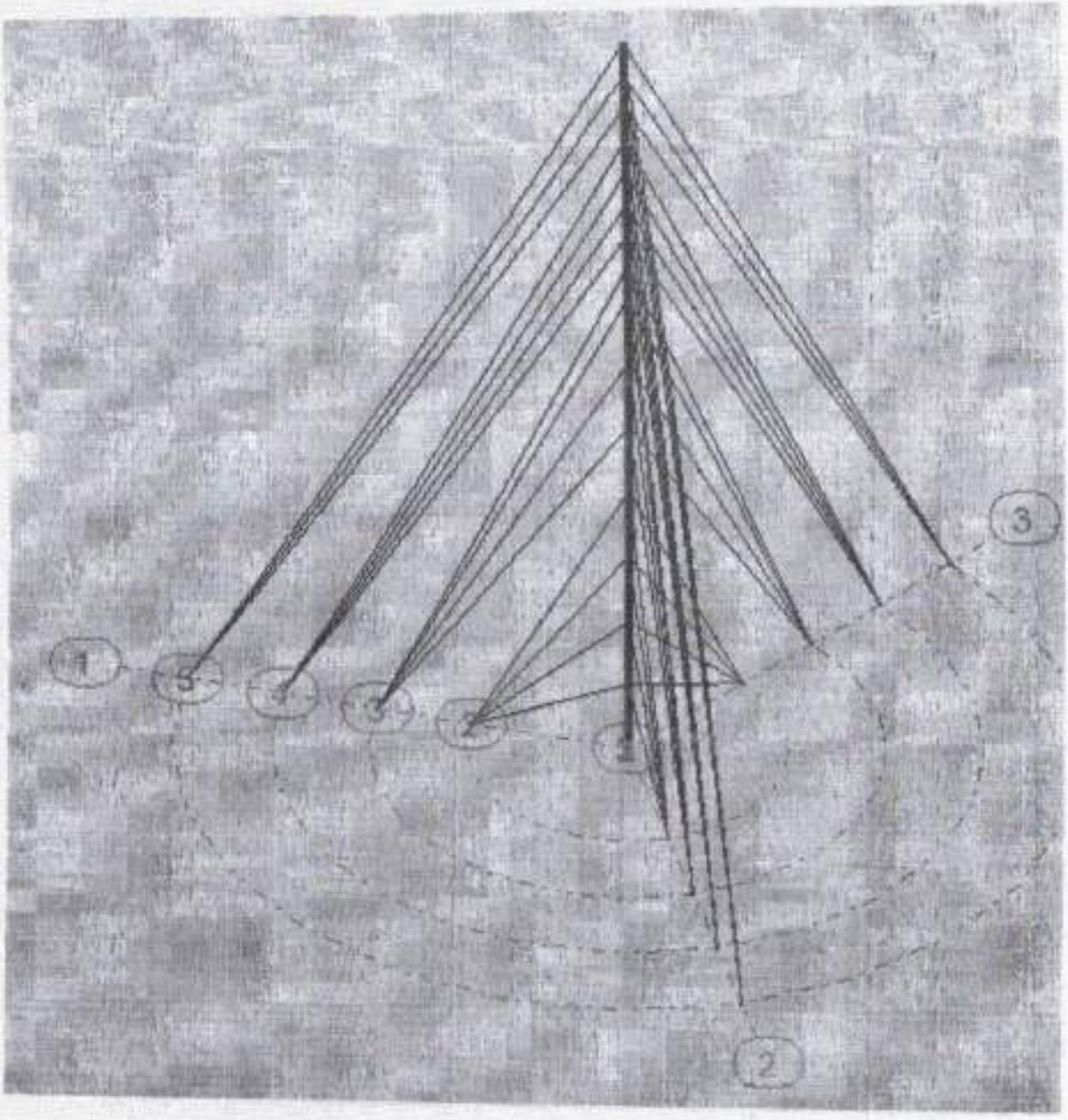

4. МОНТАЖЕН ПЛАН НА ВЕТРОИЗМЕРВАТЕЛНА МАЧТА

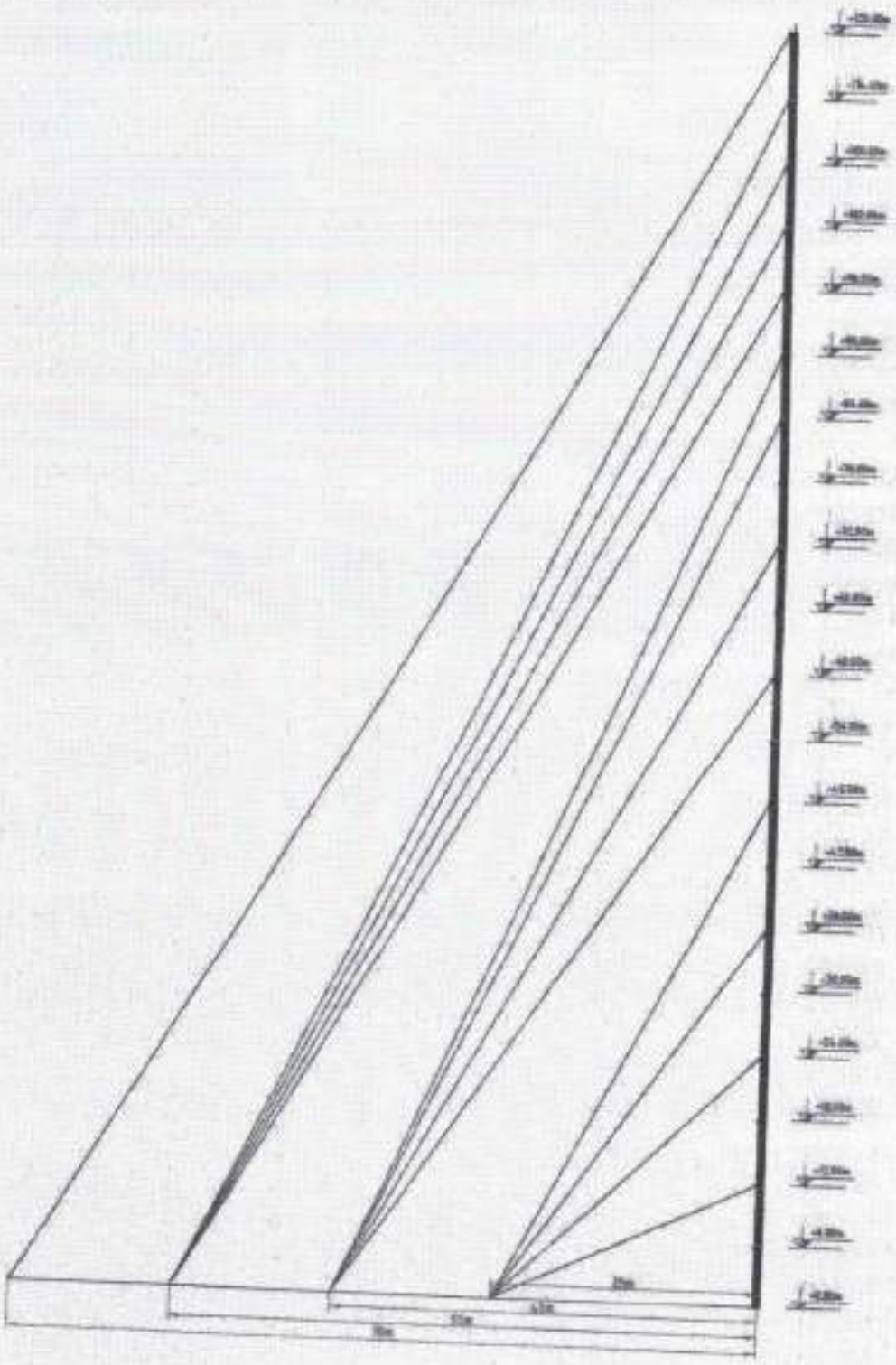

ОБЩИНА гр. Нови пазар	
Регистрационен индекс и дата	
95-00-8/20.05.2025	
Срок за изпълнение	

ДО ОБЩИНА НОВИ ПАЗАР
НА ВНИМАНИЕТО НА Г-Н ГЕОРГИЕВ – КМЕТ

ОТ „ГЕОСОЛАР НОВИ ПАЗАР"ООД
ЕИК:
БОРИСЛАВ НЕДЯЛКОВ – УПРАВИТЕЛ

И С К А Н Е

Уважаеми г-н Георгиев,

Във връзка с подписаните договори за право на строеж за изграждане на ветроенергиен парк, находящ се в землището на с.Правенци и необходимите прединвестиционни проучвания за потенциала на вятърния ресурс на място /монтиране на ветроизмервателни мачти/, както и наши бъдещи инвестиционни намерения и възможност за оптимизация на наш соларен парк в ПИ52009.120.1, находящ се в землището на Община Нови пазар, а именно ветроенергиен парк в землищата на с.Сечище и с.Памукчи, моля да внесете за разглеждане и одобряване от Общински съвет - Нови пазар следното предложение:

1. Поставяне на 2 бр. ветроизмервателни мачти в два общински имота, при следните условия:
- землище с.Правенци, в ПИ 58027.14.81, засегната площ от 1,077 дка.;
- землище с.Сечище, в ПИ 66353.13.18, засегната площ от 1,077 дка.;
- договор за наем за срок от 3 г. за поставяне на ветроизмервателни мачти 2 бр.;
- наемна цена за периода - съгласно оценка от независим оценител;

След проведени консултации с РИОСВ-Шумен и ОД„Земеделие„-Шумен, разрешения и от двете институции можем да получим, след сключен договор с Община Нови пазар, като собственник, за да имаме законово основание за това.

Приложения за двата обекта:
1. Ситуационна схема – 2 бр.
2. Трасировъчен план – 2 бр.
3. Ситуационна скица – 2 бр.

С уважение,
Digitally signed by BORISLAV VESELINOV NEDYALKOV
Date: 2025.05.19 21:38:28 +03'00'
Борислав Недялков
Управител на „Геосолар Нови пазар"ООД