REPUBLIC OF BULGARIA
NOVI PAZAR MUNICIPALITY
Mayor's phone: +359+0537/23466
Fax: +359+0537/24010
Fax: +359+0537/95530
http://novipazar.acstre.com
E-mail: npazar@icon.bg
novipazar@novipazar.bg

РЕПУБЛИКА БЪЛГАРИЯ
ОБЩИНА НОВИ ПАЗАР
КМЕТ телефон: +359+0537/23466
Факс: + 359+0537/24010
Факс: +359+0537/95530
Зам кмет:
телефон +359+0537/95523
+359+0537/95525

Община Нови пазар е сертифицирана по ISO 9001:2015

ЧРЕЗ
ПРЕДСЕДАТЕЛЯ
НА ОБЩИНСКИ СЪВЕТ
ГР. НОВИ ПАЗАР

ОБЩИНА Нови пазар
Изх No 08-01-109
16.07. 2024 г.
ПК 9900

ОБЩИНСКИ СЪВЕТ-НОВИ ПАЗАР
Вх. № 00-196
16.07. 20 24 г.
П.К. 9900

ДО
ОБЩИНСКИ СЪВЕТ
ГР. НОВИ ПАЗАР

ПРЕДЛОЖЕНИЕ

ОТ ГЕОРГИ ГЕОРГИЕВ – КМЕТ НА ОБЩИНА НОВИ ПАЗАР

ОТНОСНО: Даване на съгласие за предоставяне на земя от общинския поземлен фонд в землището на с. Памукчии, за обезщетяване по реда на чл. 10б, ал. 1 ЗСПЗЗ.

УВАЖАЕМИ Г-Н ПРЕДСЕДАТЕЛ,
УВАЖАЕМИ ДАМИ И ГОСПОДА ОБЩИНСКИ СЪВЕТНИЦИ,

В общинска администрация постъпи предложение от Началника на Общинска служба по земеделие гр. Нови пазар *(вх. № 08-02-24//04.09.2023 год.)* за предоставяне на земеделска земя от общинския поземлен фонд, за обезщетяване на Огнян Ганев и Валери в Иванов.

Във връзка с влезли в сила изменения на кадастралната карта и регистри на с. Памукчии и засегнатите от това имоти, собственост на изброените по-горе, е започнала процедура по обезщетяване, съгласно чл. 10б, ал. 1 ЗСПЗЗ.

С Решение № ЯФГ-23/24.08.2023 год. постановено по реда на чл. 19а, ал. 4, т. 1 ЗСПЗЗ и чл. 19, ал. 8 ППЗСПЗЗ за определяне правото на обезщетение, Общинска служба по земеделие гр. Нови пазар определя на Огнян Ганев и Валери Иванов, правото на обезщетение за признато, но невъзстановено право на собственост върху земеделски земи в размер на 5,003 дка, III категория и взема решение за обезщетяване със земя и/или поименни компенсационни бонове.

Видно от представените документи, със свое заявление до Общинска служба по земеделие гр. Нови пазар, от правоимащите е изразено желание обезщетяването да бъде със земеделска земя с площ от 5,003 дка.

Съгласно разпоредбата на чл. 10б, ал. 1 ЗСПЗЗ „собствениците или техните наследници, притежавали земеделски земи преди образуването на трудовокооперативни земеделски стопанства или държавни земеделски стопанства, независимо от това, дали са били включени в тях или в други, образувани въз основа на тях, селскостопански организации, намиращи се в границите на урбанизираните територии (населени места) или извън тях и са застроени или върху тях са проведени мероприятия, които не позволяват възстановяване на собствеността, имат право на обезщетение по тяхно искане с равностойни земи от държавния или от общинския поземлен фонд и/или с поименни

компенсационни бонове, а когато лицата са поискали обезщетение с равностойни земи, обезщетяването е: 1. със земи от общинския поземлен фонд, определени от общинския съвет въз основа на мотивирано предложение на общинската служба по земеделие - когато земите, върху които собствеността не може да се възстанови поради обстоятелствата, посочени в ал. 1, са застроени с обекти, които са общинска собственост; 2. със земи от държавния поземлен фонд - в останалите случаи; (чл. 10б, ал. 2 ЗСПЗЗ).

В постъпилото от Началника на Общинска служба по земеделие Нови пазар предложение до кмета на Община Нови пазар и Общински съвет Нови пазар е изразено желание Общински съвет да се произнесе с решение за обезщетяване с равностойна земя от общинския поземлен фонд, но не е посочен конкретен имот.

Във връзка с постъпилото предложение на Началника на Общинска служба по земеделие гр. Нови пазар е направена справка и формирано предложение на общинска администрация, за предоставяне като обезщетение на правоимащото лице по повод отпочналата процедура по обезщетяване по реда на чл. 10б, ал. 1 ЗСПЗЗ, изразяващо се в следното:

Да бъдат предоставени, като обезщетение на правоимащите, в размери съобразно определените в горецитираното Решение на ОСЗ гр. Нови пазар площи, следните недвижими имоти:

Поземлен имот с идентификатор 55292.125.9 по КККР на с. Памукчии, м. Шабалъка (имот № 125009 по КВС на с. Памукчии), площ 996,00 кв.м. (деветстотин деветдесет и шест квадратни метра), земеделска територия с НТП „Лозе", III категория, собственост на Община Нови пазар, А(ч)ОС № 2507/28.03.2016 год.

Поземлен имот с идентификатор 55292.125.11 по КККР на с. Памукчии, м. Шабалъка (имот № 125011 по КВС на с. Памукчии), площ 2811,00 кв.м. (две хиляди осемстотин и единадесет квадратни метра), земеделска територия с НТП „Лозе", III категория, собственост на Община Нови пазар, А(ч)ОС № 2508/28.03.2016 год.

Поземлен имот с идентификатор 55292.125.13 по КККР на с. Памукчии, м. Шабалъка (имот № 125013 по КВС на с. Памукчии), площ 710,00 кв.м. (седемстотин и десет квадратни метра), земеделска територия с НТП „Лозе", III категория, собственост на Община Нови пазар, А(ч)ОС № 2509/28.03.2016 год.

УВАЖАЕМИ ОБЩИНСКИ СЪВЕТНИЦИ,

С настоящото предоставям на Вашето внимание предложението, направено от Началника на Общинска служба по земеделие гр. Нови пазар, информация за заявеното от правоимащия и становището на общинска администрация, изложено по-горе и предлагам Общински съвет Нови пазар да обсъди изложеното и вземе следното

РЕШЕНИЕ:

На основание чл. 21, ал. 1, т. 8 и ал. 2 от ЗМСМА, чл. 10б, ал. 1 и ал. 2, т. 1 от ЗСПЗЗ и в съответствие с чл. 27, ал. 5 от ЗМСМА, Общински съвет Нови пазар

РЕШИ:

1. Дава съгласие за предоставяне на недвижимите имоти - частна общинска собственост, а именно:

1.1. Поземлен имот с идентификатор 55292.125.9 по КККР на с. Памукчии, м. Шабалъка (имот № 125009 по КВС на с. Памукчии), площ 996,00 кв.м. (деветстотин деветдесет и шест квадратни метра), земеделска територия с НТП „Лозе", III категория, собственост на Община Нови пазар, А(ч)ОС № 2507/28.03.2016 год.

1.2. Поземлен имот с идентификатор 55292.125.11 по КККР на с. Памукчии, м. Шабалъка (имот № 125011 по КВС на с. Памукчии), площ 2811,00 кв.м. (две хиляди осемстотин и единадесет квадратни метра), земеделска територия с НТП „Лозе", III категория, собственост на Община Нови пазар, А(ч)ОС № 2508/28.03.2016 год.

1.3. Поземлен имот с идентификатор 55292.125.13 по КККР на с. Памукчии, м. Шабалъка (имот № 125013 по КВС на с. Памукчии), площ 710,00 кв.м. (седемстотин и

десет квадратни метра), земеделска територия с НТП „Лозе", III категория, собственост на Община Нови пазар, А(ч)ОС № 2509/28.03.2016 год.

за обезщетяване на Огнян Ганев и Валери Іванов, съобразно Решение ЯФГ-23/24.08.2023 год. на Общинска служба по земеделие гр. Нови пазар, постановено по реда на чл. 19а, ал. 4, т. 1 ЗСПЗЗ и чл. 19, ал. 8 ППЗСПЗЗ.

2. Упълномощава кмета на общината да извърши всички нормативно определени действия в изпълнение на горното решение.

БОРИСЛАВ ГЕОРГИЕ
за Кмет на Община Нов
(съгласно заповед № 727

проверил: Боряна Кирякова, старши юрисконсулт „ОП"

изготвил: урб. Петранка Валентинова, началник отдел „ПОО

РЕПУБЛИКА БЪЛГАРИЯ

МИНИСТЕРСТВО НА РЕГИОНАЛНОТО РАЗВИТИЕ И БЛАГОУСТРОЙСТВОТО И

МИНИСТЕРСТВО НА ПРАВОСЪДИЕТО

ОБЩИЕ **ОБЛАСТ ШУМЕН**

УТВЪРЖДАВАМ

КМЕТ НА ОБЩИ
Ивайло Камаджие
/име и фамилия/

Вписване по ЗСПИВ 28 Вх.р. 1180
Служба по вписван
Вх. Рег. № 1192
Акт № 87 том 4
СЪДИЯ ПО ВПИСВ
Николай Не
/име

АКТ № 2507

ЗА ЧАСТНА ОБЩИНСКА СОБСТВЕНОСТ

Регистър 2507
Досие 2507

1. ДАТА НА СЪСТАВЯНЕ	28.03.2016 год.
2. ПРАВНО ОСНОВАНИЕ	Чл.2, ал.1, т. 2 ЗОС, чл. 19 ЗСПЗЗ във вр. чл. 45 г. ППЗСПЗЗ и Протокол № 4 от 20.11.2008 г. на Комисия по чл.19 ал. 2 ЗСПЗЗ.
3. ВИД И ОПИСАНИЕ НА ИМОТА	Недвижимият имот представлява земеделска земя с НТП „Лозе" с площ от 0,996 дка /нула декара, деветстотин деветдесет и шест квадратни метра/, III /трета/ категория при неполивни условия.
4. МЕСТОНАХОЖДЕНИЕ НА ИМОТА	Землище с. Памукчи, общ. Нови пазар, ЕКАТТЕ: 55292, местност „Шабалъка"-имот №125009.
5. ГРАНИЦИ НА ИМОТА	Имот №000166-полски път, №125010-лозе, №125015-лозе и № 125008-лозе.
6. ДАНЪЧНА ОЦЕНКА НА ИМОТА КЪМ МОМЕНТА НА УТВЪРЖДАВАНЕ НА АКТА:	268,92 лв. /двеста шестдесет и осем лева деветдесет и две стотинки/.

7. СЪСОБСТВЕНИЦИ	Няма
8. НОМЕР И ДАТА НА СЪСТАВЕНИ ПО – РАНО АКТОВЕ	Няма
9. ПРЕДОСТАВЕНИ ПРАВА ЗА УПРАВЛЕНИЕ: На основание чл. 12, ал. 5 от ЗОС, имотът се управлява от кмета на община Нови пазар.	
10. АКТОСЪСТАВИТЕЛ: Петя Димитрова – гл. експерт „ОС"	
11. ЗАБЕЛЕЖКИ:	

СЛУЖБА ПО ГЕОДЕЗИЯ, КАРТОГРАФИЯ И КАДАСТЪР - ГР. ШУМЕН
9700, ПОЩЕНСКА КУТИЯ 35, Ул."СЪЕДИНЕНИЕ" №107, ет.5, 054/802812,
shumen@cadastre.bg, БУЛСТАТ:130362903

СКИЦА НА ПОЗЕМЛЕН ИМОТ
№ 15-715463-12.07.2024 г.

Поземлен имот с идентификатор **55292.125.9**

С. **Памукчии**, общ. **Нови пазар**, обл. **Шумен**
По кадастралната карта и кадастралните регистри, одобрени със **Заповед РД-18-859/27.03.2018 г. на ИЗПЪЛНИТЕЛЕН ДИРЕКТОР НА АГКК**
Последно изменение на кадастралната карта и кадастралните регистри, засягащо поземления имот е от **12.07.2024 г.**
Адрес на поземления имот: **с. Памукчии, местност ШАБАЛЪКА**
Площ: **996 кв. м**
Трайно предназначение на територията: **Земеделска**
Начин на трайно ползване: **Лозе**
Категория на земята: **3**

Координатна система КК2005

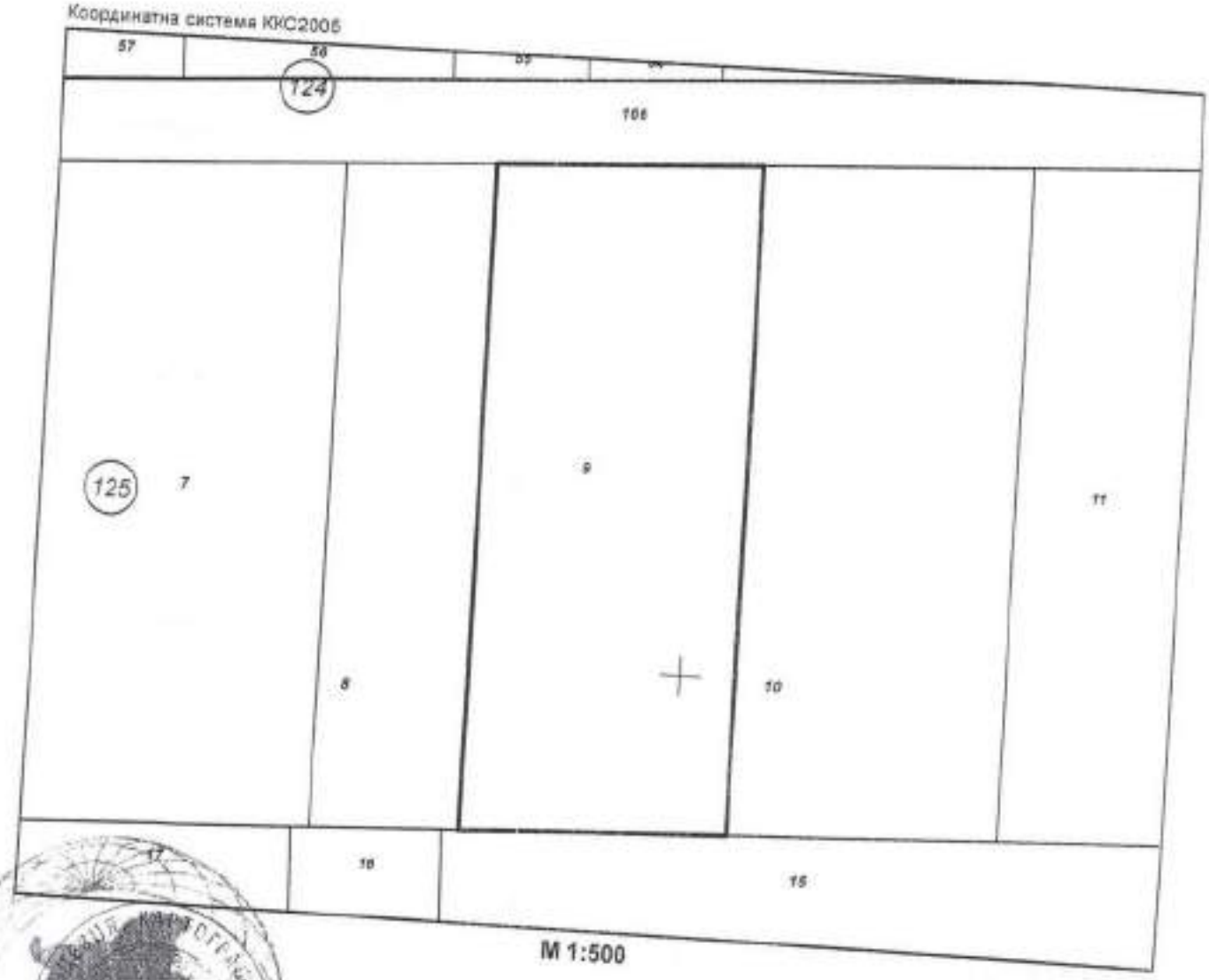

М 1:500

Скица № **15-715463-12.07.2024 г.** издадена въз основа на заявление с входящ № **01-391535-11.07.2024 г.**

ИВАНОВ ОЗЛ Нови пазар

Предишен идентификатор: **няма**
Номер по предходен план: **125009**
Съседи: **55292.125.8, 55292.125.166, 55292.125.15, 55292.125.10**

Собственици по данни от КРНИ:
1. **000931575, ОБЩИНА НОВИ ПАЗАР**
Ид. част 1/1 от правото на собственост
Акт за частна общинска собственост № 87 том 4 рег. 1192 дело 507 от 04.04.2016г., издаден от Служба по вписванията гр.Нови пазар

Носители на други вещни права по данни от КРНИ:
няма данни

Сгради, които попадат върху имота
няма данни за сгради

Скица № **15-715463-12.07.2024 г.** издадена въз основа на заявление с входящ № **01-381535-11.07.2024 г.**

ВАНОВ ОЗЛ Нови пазар

РЕПУБЛИКА БЪЛГАРИЯ

МИНИСТЕРСТВО НА РЕГИОНАЛНОТО РАЗВИТИЕ И БЛАГОУСТРОЙСТВОТО И

МИНИСТЕРСТВО НА ПРАВОСЪДИЕТО

ОБЩИНА [illegible] **ОБЛАСТ ШУМЕН**

УТВЪРЖДАВАМ
/подп

КМЕТ НА ОБЩИНА:
Ивайло Камаджиев
/име и фамилия/

Вписване по ЗС/ПВ ДВ.вар. 1177
Служба по вписванията:
Вх. Рег. № 1189 от 04.04.2016 г.
Акт № 24 том 4 де
СЪДИЯ ПО ВПИСВА
Николай Ив
/име и

№ 2508

ЗА ЧАСТНА ОБЩИНСКА СОБСТВЕНОСТ

Регистър 2508
Досие 2508

1. ДАТА НА СЪСТАВЯНЕ	28.03.2016 год.
2. ПРАВНО ОСНОВАНИЕ	Чл.2, ал.1, т. 2 ЗОС, чл. 19 ЗСПЗЗ във вр. чл. 45 г. ППЗСПЗЗ и Протокол № 4 от 20.11.2008 г. на Комисия по чл.19 ал. 2 ЗСПЗЗ.
3. ВИД И ОПИСАНИЕ НА ИМОТА	Недвижимият имот представлява земеделска земя с НТП „Лозе" с площ от 2,811 дка /два декара, осемстотин и единадесет квадратни метра/, III /трета/ категория при неполивни условия.
4. МЕСТОНАХОЖДЕНИЕ НА ИМОТА	Землище с. Памукчи, общ. Нови пазар, ЕКАТТЕ: 55292, местност „Шабалъка"-имот №125011.
5. ГРАНИЦИ НА ИМОТА	Имот №125014-лозе. №125015-лозе , №125010-лозе, №000166-полски път и № 125012-лозе.
6. ДАНЪЧНА ОЦЕНКА НА ИМОТА КЪМ МОМЕНТА НА УТВЪРЖДАВАНЕ НА АКТА:	758.97 лв. /седемстотин петдесет и осем лева деветдесет и седем стотинки/.

7. СЪСОБСТВЕНИЦИ	Няма
8. НОМЕР И ДАТА НА СЪСТАВЕНИ ПО – РАНО АКТОВЕ	Няма
9. ПРЕДОСТАВЕНИ ПРАВА ЗА УПРАВЛЕНИЕ: На основание чл. 12, ал. 5 от ЗОС, имотът се управлява от кмета на община Нови пазар.	
10. АКТОСЪСТАВИТЕЛ: Пет Димитрова – гл. експерт „С	
11. ЗАБЕЛЕЖКИ:	

СЛУЖБА ПО ГЕОДЕЗИЯ, КАРТОГРАФИЯ И КАДАСТЪР - ГР. ШУМЕН
9700, ПОЩЕНСКА КУТИЯ 35, Ул."СЪЕДИНЕНИЕ" №107, ет.5, 054/802812,
shumen@cadastre.bg, БУЛСТАТ:130362903

СКИЦА НА ПОЗЕМЛЕН ИМОТ
№ 15-715464-12.07.2024 г.

Поземлен имот с идентификатор **55292.125.11**

С. **Памукчии**, общ. **Нови пазар**, обл. **Шумен**
По кадастралната карта и кадастралните регистри, одобрени със **Заповед РД-18-859/27.03.2018 г.**
на ИЗПЪЛНИТЕЛЕН ДИРЕКТОР НА АГКК
Последно изменение на кадастралната карта и кадастралните регистри, засягащо поземления имот **е от 12.07.2024 г.**
Адрес на поземления имот: **с. Памукчии, местност ШАБАЛЪКА**
Площ: **2811 кв. м**
Трайно предназначение на територията: **Земеделска**
Начин на трайно ползване: **Лозе**
Категория на земята: **3**

Координатна система КК2005

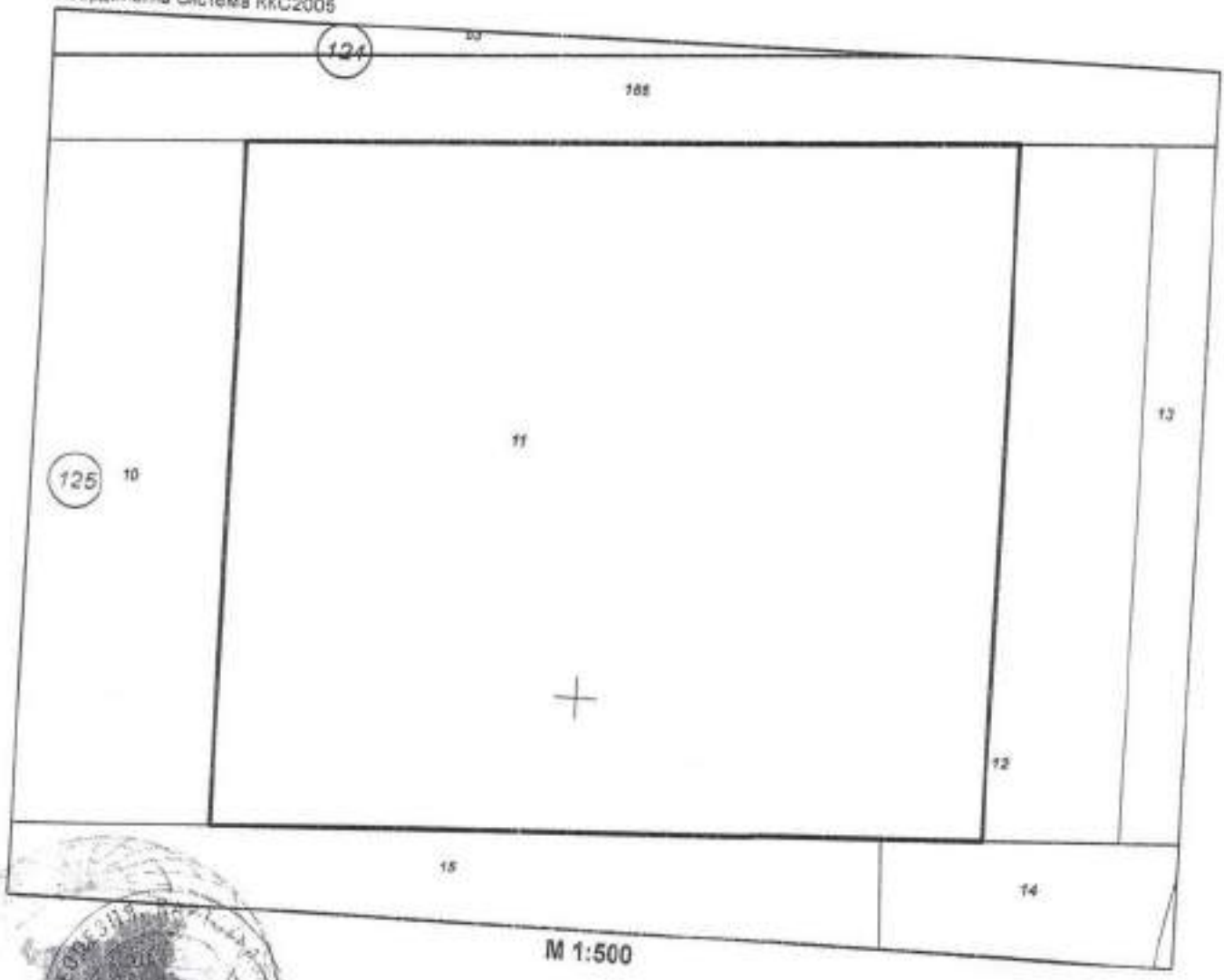

М 1:500

Скица № 15-715464-12.07.2024 г. издадена въз основа на заявление с входящ № 01-[illegible]35-11.07.2024 г.

ІВАНОВ ОЗЛ Нови пазар

Предишен идентификатор: **няма**
Номер по предходен план: **125011**
Съседи: **55292.125.10, 55292.125.166, 55292.125.15, 55292.125.14, 55292.125.12**

Собственици по данни от КРНИ:
1. **000931575, ОБЩИНА НОВИ ПАЗАР**
Ид. част 1/1 от правото на собственост
Акт за частна общинска собственост № 84 том 4 рег. 1189 дело 506 от 04.04.2016г., издаден от Служба по вписванията гр.Нови пазар

Носители на други вещни права по данни от КРНИ:
няма данни

Сгради, които попадат върху имота
няма данни за сгради

РЕПУБЛИКА БЪЛГАРИЯ

МИНИСТЕРСТВО НА РЕГИОНАЛНОТО РАЗВИТИЕ И БЛАГОУСТРОЙСТВОТО И

МИНИСТЕРСТВО НА ПРАВОСЪДИЕТО

ОБЩ **ОБЛАСТ ШУМЕН**

УТВЪРЖДАВ

Вписване по ЗС/ПВ 28Вх.р. 1175
Служба по вписванията
Вх. Рег. №.....
Акт № 82 том
СЪДИЯ ПО ВП
Николай

КМЕТ НА ОБ
Ивайло Камад
/име и фамилия/

АКТ № 2509

ЗА ЧАСТНА ОБЩИНСКА СОБСТВЕН

Регистър 2509
Досие 2509

1. ДАТА НА СЪСТАВЯНЕ	28.03.2016 год.
2. ПРАВНО ОСНОВАНИЕ	Чл.2, ал.1, т. 2 ЗОС, чл. 19 ЗСПЗЗ ППЗСПЗЗ и Протокол № 4 от 20.1 чл.19 ал. 2 ЗСПЗЗ.
3. ВИД И ОПИСАНИЕ НА ИМОТА	Недвижимият имот представлява земеделска земя с НТП „Лозе" с площ от 0,710 дка /нула декара, седемстотин и десет квадратни метра/, III /трета/ категория при неполивни условия.
4. МЕСТОНАХОЖДЕНИЕ НА ИМОТА	Землище с. Памукчи, общ. Нови пазар, ЕКАТТЕ: 55292, местност „Шабалъка"-имот №125013.
5. ГРАНИЦИ НА ИМОТА	Имот №125014-лозе, №125012-лозе и №000166-полски път.
6. ДАНЪЧНА ОЦЕНКА НА ИМОТА КЪМ МОМЕНТА НА УТВЪРЖДАВАНЕ НА АКТА:	191,70 лв. /сто деветдесет и един лев и седемдесет стотинки/.

7. СЪСОБСТВЕНИЦИ	Няма
8. НОМЕР И ДАТА НА СЪСТАВЕНИ ПО – РАНО АКТОВЕ	Няма
9. ПРЕДОСТАВЕНИ ПРАВА ЗА УПРАВЛЕНИЕ: На основание чл. 12, ал. 5 от ЗОС, имотът се управлява от кмета на община Нови пазар.	
10. АКТОСЪСТАВИТЕЛ: Пет[illegible]имитрова – гл. експерт „О[illegible]	
11. ЗАБЕЛЕЖКИ:	

СЛУЖБА ПО ГЕОДЕЗИЯ, КАРТОГРАФИЯ И КАДАСТЪР - ГР. ШУМЕН
9700, ПОЩЕНСКА КУТИЯ 35, Ул."СЪЕДИНЕНИЕ" №107, ет.5, 054/802812,
shumen@cadastre.bg, БУЛСТАТ 130362903

СКИЦА НА ПОЗЕМЛЕН ИМОТ
№ 15-715467-12.07.2024 г.

Поземлен имот с идентификатор **55292.125.13**

С. **Памукчии**, общ. **Нови пазар**, обл. **Шумен**
По кадастралната карта и кадастралните регистри, одобрени със **Заповед РД-18-859/27.03.2018 г. на ИЗПЪЛНИТЕЛЕН ДИРЕКТОР НА АГКК**
Последно изменение на кадастралната карта и кадастралните регистри, засягащо поземления имот е от **12.07.2024 г.**
Адрес на поземления имот: **с. Памукчии, местност ШАБАЛЪКА**
Площ: **710 кв. м**
Трайно предназначение на територията: **Земеделска**
Начин на трайно ползване: **Лозе**
Категория на земята: **3**

Координатна система КК2005

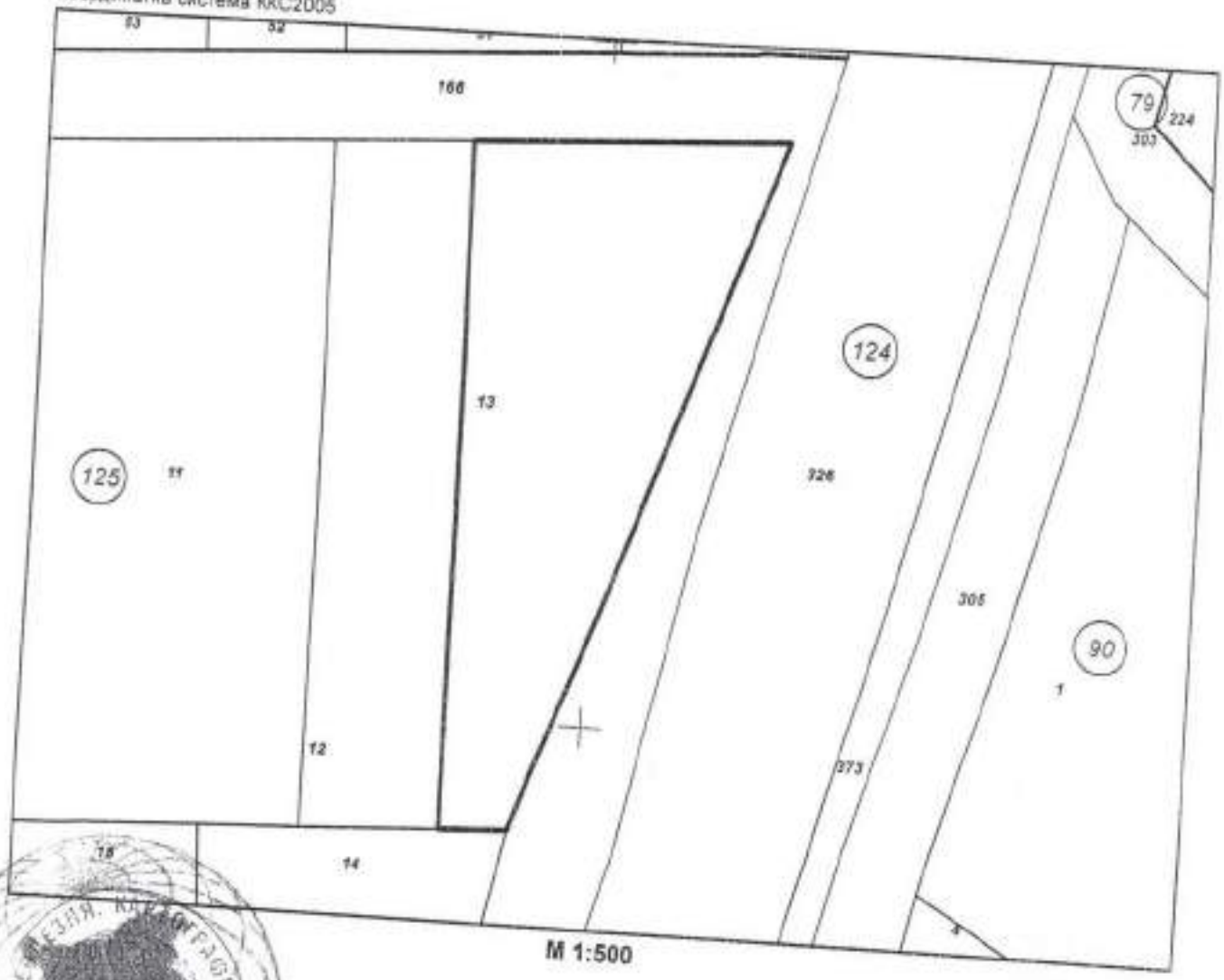

М 1:500

Скица № 15-715467-12.07.2024 г. издадена въз основа на заг[illegible]35-11.07.2024 г.

ИВАНОВ ОЗЛ Нови пазар

Предишен идентификатор: **няма**
Номер по предходен план: **125013**
Съседи: **55292.125.166, 55292.125.12, 55292.125.14**

Собственици по данни от КРНИ:
1. **000931575, ОБЩИНА НОВИ ПАЗАР**
Ид. част 1/1 от правото на собственост
Акт за частна общинска собственост № 82 том 4 рег. 1187 дело 505 от 04.04.2016г., издаден от Служба по вписванията гр.Нови пазар

Носители на други вещни права по данни от КРНИ:
няма данни

Сгради, които попадат върху имота
няма данни за сгради

...р. НОВИ ПАЗАР
Регистрационен индекс и дата
08-02-24/04.09.2023

РЕПУБЛИКА БЪЛГАРИЯ
Министерство на земеделието и храните
Областна ...земеделие" ШУМЕН
Общинс... ...земеде...

Изх. № ...

ДО
КМЕТА НА
ОБЩИНА НОВИ ПАЗ

КОПИЕ ДО ОБЩИНСКИ СЪВЕТ
НОВИ ПАЗАР

Предложение

от Виктор Иванов – Началник на
Общинска служба по земеделие – гр.Нови пазар

УВАЖАЕМИ ГОСПОДИН КМЕТ И ГОСПОДА ОБЩИНСКИ СЪВЕТНИЦИ,

Във връзка с изменения в кадастралната карта и кадастралния регистър, засягащи недвижими имоти собственост на Огнян ...анев и Валери ...Иванов, на основание влязла в сила заповед № 18-7383/15.07.2022 г. на Началника на СГКК на основание чл. 53 б ал. 5, т.1, във връзка с чл.51, ал.1 от ЗКИР, Комисия назначена със Заповед № РД 03-18-1/17.11.2022 г. на Директора на ОДЗ Шумен и Заповед № РД 46-169/25.07.2023 г. на МЗХ започна процедура по обещетяване съгласно чл.10 б, ал 1 от ЗСПЗЗ за площ от **5,003 дка**. – Решение ЯФГ-23/24.08.2023 г. за с. Памукчи, постановенно по реда начл.19 ал.4, т. 1 от ЗСПЗЗ и чл. 19, ал. 8 от ППЗСПЗЗ по преписка № 17-13/24.08.2023 г. Със Заявление Вх. № ПО-17-13-2/01.09.2023 г. Огнян Рачев Ганев отправя искане за право на обещетение на :

5,003 дка, 3 кат., на обща стойност от 3302 лева - с. Памукчи –

с равностойна земя от общинския поземлен фонд.

На база гореизложеното моля Общински съвет Нови пазар да се произнесе с решение за обещетяване със земеделска земя, отговаряща на горепосочената площ.

Приложение:
Копие на Заявление с Вх. № ПО-17-13-2 /01.09.2023 г. от Огня Ганев
Копие на Протоколно решение № 10/24.08.2023 г. на ОСЗ Нови пазар
Копие на Решение ЯФГ-23/24.08.2023 г. за с. Памукчи

С уважен

Виктор И
Началник
гр. Нови

ОБЩИНСКА СЛУЖБА ПО ЗЕМЕДЕЛИЕ
гр. НОВИ ПАЗАР, ЕКАТТЕ 52009
Община НОВИ ПАЗАР
Област ШУМЕНСКА

Р Е Ш Е Н И Е № ЯФГ23

по чл.19а, ал.4, т.1 от ЗСПЗЗ и чл.19, ал.8 от ППЗСПЗЗ
за определяне правото на обезщетение на собствениците по реда на чл.10б, ал.1 от ЗСПЗЗ и във връзка с чл.53б от ЗКИР
в землището на
с. ПАМУКЧИИ, ЕКАТТЕ 55292, община НОВИ ПАЗАР

Днес, 24.08.2023 г., общинската служба по земеделие гр. НОВИ ПАЗАР, община НОВИ ПАЗАР, област ШУМЕНСКА в състав определен със заповед № РД 03-18-1 от 17.11.2022 г. на директора на ОДЗ и заповед № РД 46-169 от 25.07.2023 г. на Министъра на земеделието и храните чл.33, ал.6 от ЗСПЗЗ:

НАЧАЛНИК: ВИКТОР ИВАНОВ

ЧЛЕНОВЕ:
1. СВЕТЛА СТАНКОВА
2. ЮЛИЯ ПАВЛОВА
3. ЖЕНИ КОЛЕВА
4. СТОЯН ЧАНЕВ

като разгледа преписка за обезщетяване **вх.№ 17-13** от 24.08.2023 г. на ОГНЯН ГАНЕВ, на основание влязла в сила заповед на Изпълнителния директор на Агенцията по геодезия картография и кадастър № 18-7383 от 15.07.2022 г., издадена на основание чл.53б, ал.5, т.2 във връзка с чл.51, ал.1 от ЗКИР

Р Е Ш И :

Определя на ОГНЯН ГАНЕВ ЕГН ВАЛЕРИ ИВАНОВ ЕГН гр.ШУМЕН : обезщетение **за признато,но невъзстановено право на собственост върху** земеделски земи, както следва:
5.003 дка III кат. на основание заповед № 18-7383 от 15.07.2022 г. по чл.53б, ал.5, т.2 във връзка с чл.51, ал.1, т.3 от ЗКИР. от които:

За обезщетяване със земя и/или поименни компенсационни бонове:
5.003 дка, III кат. х 660 лв./дка на стойност 3302 лева
5.003 дка обезщетение всичко на обща стойност 3302 лева

Обезщетяването със земя и/или поименни компенсационни бонове ще се извърши въз основа на постъпило писмено искане в 14-дневен срок от получаването на това решение в ОСЗ и възможностите на общинския поземлен фонд.

Лицата, които не заявят писмено начина на обезщетение в посочения срок се обезщетяват с поименни компенсационни бонове.

Решението се съобщава на заинтересованите лица по реда на ГПК и може да се обжалва по отношение стойността на дължимото обезще-